


La primera de las grandes batallas fue la del Moclín o Medina de Rioseco, en julio de 1808, siendo la victoria francesa. Aquel mismo año contempló la retirada británica hacia Galicia y varios enfrentamientos desde Benavente hasta Cacabelos.



Músicos franceses atravesando un portón abierto por zapadores.

En 1811 el fragor del combate y el primero de los grandes reveses imperiales llegó en Fuentes de Oñoro, que meses más tarde continuarían con la recuperación de las plazas de Ciudad Rodrigo y, con la ofensiva estival, de Astorga. La batalla de Los Arapiles sirvió de colofón a los éxitos militares de las tropas aliadas.



Granaderos de varios regimientos españoles.

Combate entre la caballería francesa y la británica.



Napoctep

www.napoctep.eu



Rutas napoleónicas entre España y Portugal

El objetivo del Proyecto Napoctep es la creación de una serie de rutas turísticas asociadas a la presencia de las tropas napoleónicas en Castilla y León y Centro de Portugal. Las rutas elaboradas son las siguientes:

Ruta 1ª invasión de Portugal.



Ruta 2ª invasión de Portugal.



Ruta 3ª invasión de Portugal.



Ruta Wellington.



Ruta de los Asedios y Grandes Batallas.



Ruta de Napoleón y la Carrera del Inglés.



Ruta de los Guerrilleros Julián Sánchez el Charro y el Empecinado.



0700_NAPOCTEP_3_P es un Proyecto cofinanciado por el Fondo Europeo de Desarrollo Regional FEDER en el marco del programa Interreg V A España – Portugal (POCTEP) 2014-2020.

DL VA 1017-2021



Interreg
España - Portugal
NAPOCTEP



Ruta de los Asedios y Grandes Batallas de Almeida a Puebla de Sanabria

Joaquín Blake y Joyes.

Sin duda los hechos más relevantes y conocidos de cualquier guerra son sus asedios y sus batallas campales. En la Guerra Peninsular, las regiones portuguesa de Beira y española de Castilla y León fueron escenario desde 1808 hasta 1812 de algunos de los hechos de armas que determinaron algunos de sus acontecimientos de primer orden.




Soldados aliados tratando de tomar el control de una brecha.

Tanto el Ejército británico como el portugués y el español trataron de disputar el dominio de dichas regiones a los generales franceses. Dada la casi continua presencia del general Wellington y sus soldados en la Raya desde 1810, Napoleón incluso llegó a crear un ejército para enfrentarle: la *Armée du Portugal*.

Los sitios o asedios se producían cuando uno de los bandos trataba de tomar al otro una fortaleza o ciudad fortificada, causando generalmente una gran destrucción y, en ocasiones, un terrible ensañamiento contra la población civil.

Asalto a Ciudad Rodrigo en 1812.



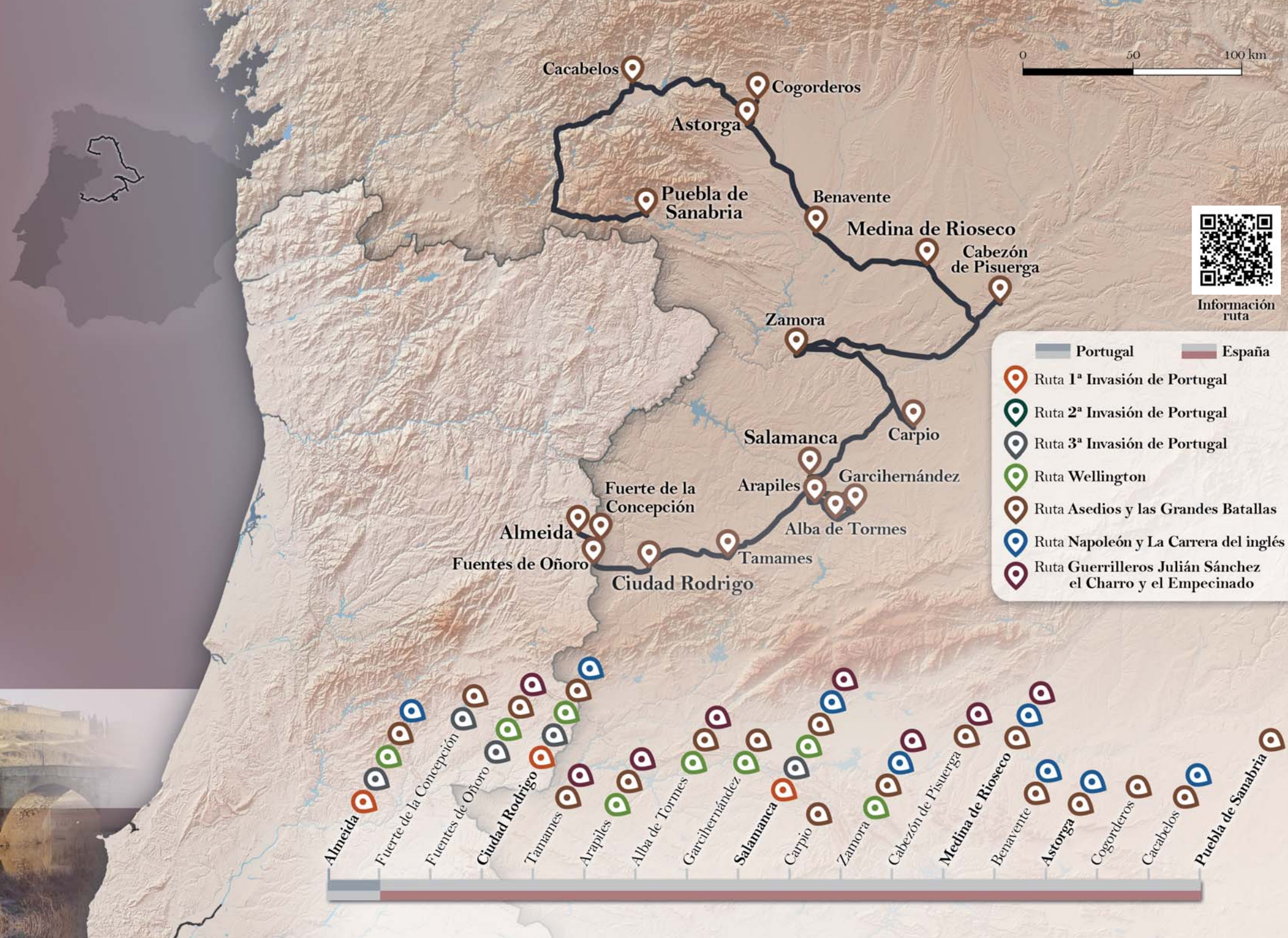
La *Ruta de los Asedios y Grandes Batallas* engloba los mayores acontecimientos bélicos. Lugares fortificados como Almeida, Ciudad Rodrigo y Astorga sufrieron asedios por partida doble, primero por parte de las armas francesas y más tarde para ser recuperados por los autóctonos. Otros enclaves también sufrieron la furia de los cañones de mayor calibre, como Alba de Tormes, Puebla de Sanabria y Salamanca.



Torre del Caracol en Benavente.

Si las plazas fortificadas eran claros objetivos de ambos bandos para consolidar su poder, menos evidentes eran los lugares donde se librarían las batallas que determinaban, por lo general, el devenir de la guerra. En nuestra región alojamos varias de primer nivel, como en Fuentes de Oñoro, frontera entre Portugal y España, Tamames, Los Arapiles, Alba de Tormes y Medina de Rioseco. Otras de menor entidad ocurrieron en Cacabelos, Cogorderos, Benavente, Cabezón de Pisuerga, Carpio y Garcihernández.

Ciudad Rodrigo desde el otro lado del río Águeda.



Muchos de los muros que soportaron los bombardeos, incendios o demoliciones durante la guerra siguen aún en pie, como el Torreón de Alba de Tormes, la Torre del Caracol del castillo de Benavente, el Fuerte de la Concepción en Aldea del Obispo o el Parador de Ciudad Rodrigo. Otros albergaron a soldados de nacionalidades varias, como el castillo de San Felices de los Gallegos, la Casa de Tega en Astorga y el Parador de San Marcos en León.



Torre del Homenaje del castillo de Alba de Tormes.



Aula de Interpretación de la batalla de Los Arapiles.

Las batallas son explicadas en centros como el Aula de Interpretación de la batalla de Los Arapiles, el Museo Militar de Almeida y la exposición en el Palacio de los Águila de Ciudad Rodrigo o por guías especialistas en el periodo como el Primer Edecán.

Si quieres conocer la historia, el mejor lugar es aquel donde sucedió.

Monumento a la batalla del Moclán en Medina de Rioseco.

