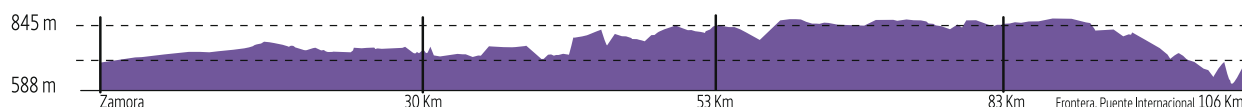


Ruta btt "Camino de Santiago Portugués de la Vía de la Plata"

Distancia: 69 km, de Muelas del Pan a frontera con Portugal. 106 km, de Zamora a frontera con Portugal.
Recorrido: Lineal, señalado en doble dirección. **Ascensión acumulada:** +884 m. **Dificultad:** Media / Alta.



Inicio / Fin de ruta

Muelas del Pan / puente frontera internacional.

Tipo de Terreno

Caminos carreteros, pistas forestales, caminos entre tierras de labor y con abundante vegetación. Tramo urbano y carreteras: 3,6 km (5,2%).

Descripción

Desde Zamora, pasando por **La Hiniesta**, **Valdeperdices**, **Almendra del Pan**, y **Campillo**, entra en la localidad de **Muelas del Pan** por caminos de buen firme entre campos de cultivo, para luego atravesar la hidroeléctrica **presa de Ricobayo** desde donde se puede apreciar la magnitud de los "Cañones del Duero", zona de berrocales graníticos salpicados de retamas blancas y olor a jara.

Pasado Ricobayo de Alba, entre lomas y paisajes de monte bajo con algo de arbolado se llega a **Cerezal de Aliste**, donde se encuentra el **monte alcornocal** más septentrional de España.

Por sendas abiertas entre arbolado se llega a **Bermillo de Alba**, y pasando entre prados y monte bajo a **Fonfría**, donde se atraviesa por **la Cañada Sanabresa** para después adentrarse en **Fornillos de Aliste**.

Ceadea, por pequeñas lomas, monte bajo y tierras de labor, y pasando por **Arcillera y Vivinera**, llegamos al **Monte de Sahú** a la entrada de la **Villa de Alcañices**, con lugares históricos emblemáticos de su pasado, y en que en 1497 se firmó el **Tratado de Alcañices** que delimita la última frontera europea.

Desde **Sejas de Aliste**, se llega por caminos de trazados rectos en descenso a **Trabazos**, y sin grandes exigencias y prácticamente de ligera bajada, llegamos a **San Martín del Pedroso**, último pueblo antes de la frontera para llegar junto al cauce del **río Manzanas** al antiguo **punto internacional** fronterizo con **Portugal**, donde finaliza la ruta en sentido de ida a Santiago de Compostela.

Existen **alberques de peregrinos** en las localidades de Fonfría, Alcañices, y Trabazos.


Lugares de interés: molinos harineros; Torre del Reloj, Convento de San Francisco y Santuario de Nuestra Señora de Fátima, centro de interpretación de Aliste, Tábara y Alba (Alcañices); iglesias y ermitas; embalse de Ricobayo; centro de interpretación El Alcornocal (Cerezal de Aliste), Museo alfarero y arqueológico (Muelas del Pan); Iglesia visigoda de San Pedro de la Nave (monumento nacional); Iglesia Gótica de Sta M^a La Real (La Hiniesta).

Lugares de interés

Molinos harineros; Torre del Reloj, Convento de San Francisco y Santuario de Nuestra Señora de Fátima, centro de interpretación de Aliste, Tábara y Alba (Alcañices); iglesias y ermitas; embalse de Ricobayo; centro de interpretación El Alcornocal (Cerezal de Aliste), Museo alfarero y arqueológico (Muelas del Pan); Iglesia visigoda de San Pedro de la Nave (monumento nacional); Iglesia Gótica de Sta M^a La Real (La Hiniesta).

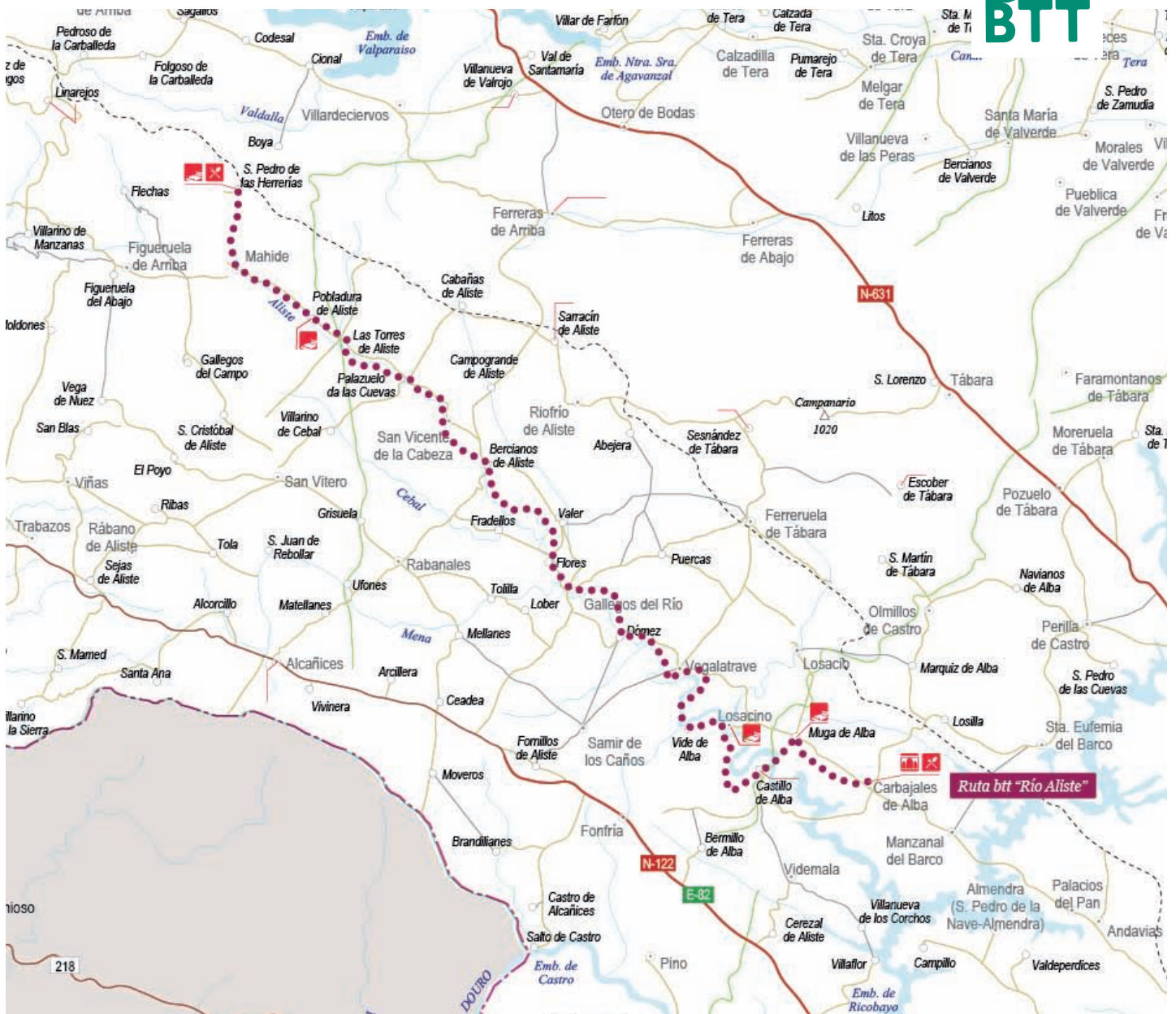
Poblaciones

Tramo señalado: Muelas del Pan, Ricobayo, Cerezal de Aliste, Bermillo de Alba, Fonfría, Fornillos de Aliste, Arcillera, Ceadea, Vivinera, Alcañices, Sejas de Aliste, Trabazos, San Martín del Pedroso.





Ruta btt "Camino de Santiago Portugués de la Vía de la Plata"



Oficina de Turismo



Centro Interpretativo/
Monumento



Camping



Centro BTT



Alberque



Restaurante



Alojamiento

TELÉFONOS DE INTERÉS

EMERGENCIAS- 112

ADATA: 980 680 107
Asociación para el Desarrollo de Aliste,
Tábara y Alba.

ADISAC - LA VOZ: 980 620 931
Asociación para el Desarrollo Integrado de
Sanabria y Carballada, La Voz.

CENTROS BTT
Trabazos. Calle del Concejo, 1
Tf: 980 68 10 85 (Ayuntamiento).
Tf: 980 68 10 64 (Hostal El Cruce).

OFICINAS DE TURISMO:
• Alcañices: 980 680 368
• Pueblo de Sanabria: 980 620 734
• El Puente: 980 621 408

ADATA Asociación para el Desarrollo de Aliste, Tábara y Alba. Plaza del Reloj, 7. 49500 Alcañices (Zamora). España +34 980 680 107 www.adata.es

ADISAC - LA VOZ Asociación para el Desarrollo Integrado de Sanabria y Carballada, La Voz. c/ Matadero, 7. 49300 Pueblo de Sanabria (Zamora). España +34 980 620 931 www.adisacvoz.com

