

Ruta 3

LOS VALLES

Un recorrido por los valles del monte entre encinas, cultivos de cereales y viñedos

CARACTERÍSTICAS TÉCNICAS

Tipo de ruta: Circular + Desvío

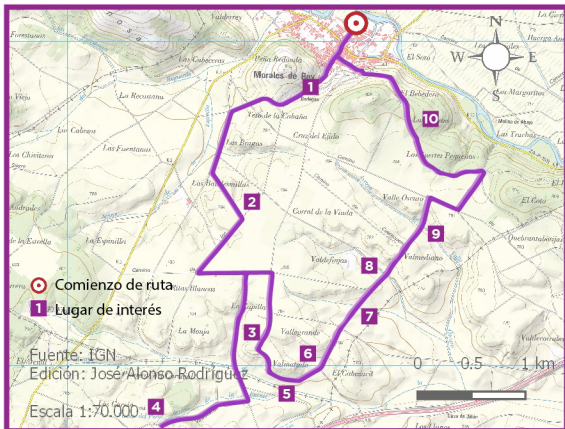
Distancia: 10,4 km

Grado de dificultad: Medio

Duración a pie: 4 h

Duración en bicicleta: 1h

Época recomendada: Todo el año



SEÑALIZACIÓN DE LA RUTA



Altitud máx.
815 m
Altitud mín.
720 m
Desnivel +
207 m



LUGARES DE INTERÉS

1. Bodegas
2. Los Llanos
3. Fuente de Valmatao
4. Laguna y Fuente del Peral
5. Valmatao
6. Vallagrande
7. Valdefinjas
8. Valmediano
9. Valleoscuro
10. Encinar



DESCRIPCIÓN DE LA RUTA

Se trata de una ruta circular con comienzo y fin en la Plaza de la Iglesia de Morales del Rey. El recorrido discurre por senderos y caminos de la **Sierra de Carpurias** entre **Morales del Rey** y **Quiruelas de Vidriales**.

Dejando atrás el casco urbano, se asciende por el camino de **las bodegas** entre Peña Redonda y el Teso. El primer lugar de interés se encuentra en **los Llanos**, una zona que como la toponimia revela, es una meseta llana en altura. Desde los Llanos se pueden observar los valles que forman el **Arroyo de la Espinilla**, el **Arroyo de las Forestanas** y el **Arrollo del Reguerón** con la Sierra de Verdenosa y el Parque Eólico de las Labradas al fondo.

Existe la posibilidad de tomar un desvío de 2 km hasta dos manantiales que manan agua durante todo el año. El primer manantial es conocido como **la Fuente de Valmatao**, nombre que recibe del valle en que se encuentra. El segundo manantial, conocido como **la Fuente del Peral**, se encuentra en término municipal de Quiruelas de Vidriales y vierte sus aguas a la **Laguna del Peral**.

Los puntos de interés 5, 6, 7, 8 y 9 son los valles que dan nombre a la ruta, en concreto 5 valles con sus correspondientes ascensos y descensos, valles con cultivos de cereales y viñedos que presentan escasa vegetación de ribera en los arroyos que los atraviesan: **Valleoscuro**, **Valdefinjas**, **Valmediano**, **Vallagrande** y **Valmatao**.

La ruta finaliza por una senda entre encinas que recorre las cumbres de la Sierra de Carpurias y desde la que se divisa la fértil vega que forman **los ríos Eria** y **Órbigo** en las proximidades de su confluencia.

La Ruta de los Valles tiene dos elementos de interés, el **turismo ornitológico** ligado al tándem que forman las masas de encinas con cultivos de secano, y el **turismo enológico** con los viñedos y bodegas tradicionales.

CONSULTA LA RUTA EN www.ayuntamientomoralesdelrey.gob.es

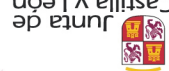



Morales del Rey y Vecilla de la Polvorosa

Se encuentran en el noreste de la provincia de Zamora, en la comarca de **Benavente y los Valles**. Al estar situados en la transición entre los Montes de León y la Llanura cerealista de Tierra de Campos, la diversidad paisajística es su principal reclamo.

Ambos núcleos de población presentan calles estrechas y tortuosas, en cuyo recorrido se pueden encontrar ejemplos de **arquitectura tradicional** como las bodegas excavadas o los palomares de planta rectangular.

La riqueza natural viene de la mano de la **Sierra de Carpurias** y de los **ríos Eria y Órbigo**. La Sierra de Carpurias alterna masas boscosas de encinas y lagunas temporales, con cultivos de secano y viñedos, mientras que los ríos, además del bosque de ribera, riegan una vega fértil en la que predominan los cultivos hortofrutícolas.



SIERRA DE CARPURIAS

RUTA 5

RIBERAS DEL ERIA Y ÓRBIGO

RUTA 4

LOS VALLES

RUTA 3

EL COTO Y LAS SUERTES

RUTA 2

PATRIMONIO CULTURAL

RUTA 1



Ruta 3

LOS VALLES

Un recorrido por los valles del monte entre encinas, cultivos de cereales y viñedos