

# ca mi no olvi da do

Guía



**Camino  
Olvidado  
a Santiago**

La montaña  
por testigo

## CAMINO OLVIDADO A SANTIAGO 2023

© Grupos de Acción Local Cooperantes

CÉDER  
Merindades

ASOCIACIÓN  
COMARCAL  
DE DESARROLLO  
MONTAÑA PALENTINA



Proyecto de cooperación “Camino Olvidado a Santiago”



Coordinación y realización:  
**Reinhard Netz SLU, Mundoimpresión 236 SL**

Fotografías:  
**José Antonio Cuñarro / Justino Diez**

### Ejemplar de distribución gratuita

Tercera edición

Realizada con cargo a los fondos de las subvenciones para financiar proyectos de dinamización demográfica en Castilla y León a cargo del Fondo de Cohesión Territorial - Orden MAV/320/2023

Depósito Legal: LE 403-2023

# ca mi no olvi da do

## El Camino Olvidado a Santiago

Cuando en época de Alfonso II se encuentra el sepulcro del apóstol Santiago, se inicia una corriente de peregrinación que aún persiste. Peregrinos de todo el orbe cristiano acudían a Compostela por distintas rutas: primero por las difíciles sendas de la costa cantábrica; después, a través de los pasos de la cordillera Cantábrica, aprovechando los viejos caminos consolidados por los romanos. Y cuando el reino de León se consolida al sur del Duero y la frontera con los musulmanes se asegura, el Camino Francés adquiere protagonismo, hasta sustituir a los demás.

Una de aquellas primeras rutas es el Camino Olvidado, un precioso itinerario por los valles cantábricos meridionales. A su paso por Burgos sorprenden los bosques, cascadas y la sugestiva forma de sus rocas modeladas por el agua. En Palencia, el destacado conjunto de iglesias románicas que, sin duda, cobijaron a no pocos peregrinos. Y ya en León, sobresalen sus magníficos paisajes, reflejo de la milenaria convivencia del hombre con su entorno, reconocidos con la declaración de distintas reservas de la biosfera. Y así, en el sosiego de estos valles montaraces, el recorrido alcanza la privilegiada comarca berciana y Villafranca del Bierzo, la villa de los francos, donde el peregrino impedido de llegar a Compostela, gana las indulgencias en la puerta del Perdón de su iglesia de Santiago.

El Camino Olvidado, un camino de singular belleza, pleno de sensaciones y experiencias.



El trazado de  
**El Camino Olvidado**  
por tramos



## Bilbao – Güeñes

25,3 Km

### Etapa 1



Se inicia el Camino a los pies de la catedral de Santiago de Bilbao. Comienza esta etapa en un precioso paseo por la orilla de la ría, pasando por el entorno del Guggenheim, para poco a poco alejarnos de la gran ciudad.

Una vez pasado el “puente del Diablo” el Camino Olvidado se separa del Camino del Norte. Avanza hasta Alonsotegui que nos acoge y nos permite hacer una parada de repostaje y disfrutar con sus afamados pinchos.

Pasaremos por Sodupe para finalizar la etapa en Güeñes donde el museo del bonsai, llamado “El Bosquecito” y la magnífica iglesia de Santa María, con su bella portada, bien merecen una visita.



Guggenheim. Bilbao

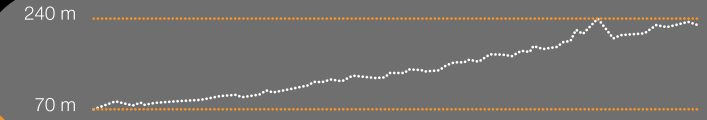


Puente del Diablo. Castrejana

## Güeñes – Nava de Ordunte

22,9 Km

### Etapa 2A




Una etapa cómoda y sin dificultad; un agradable paseo nos lleva a Zalla, para llegar después a Balmaseda, donde podremos visitar el museo de boinas “La Encartada”, el museo de historia Villa de Balmaseda o el centro de interpretación de la Pasión.

Cuenta también esta localidad con un importante patrimonio histórico, desde el Palacio Urrutia, a la iglesia de San Severino, puente de la Muza o puente Viejo y el palacio Horcasitas o Buniel.

Dejamos atrás la provincia de Vizcaya entrando en Burgos por el puente de las Oleas, llegando al Valle de Mena por El Berrón, de ahí a Santecilla donde tomaremos la opción de Nava de Ordunte (a la derecha), que será nuestro final de etapa.



Iglesia de San Severino. Balmaseda



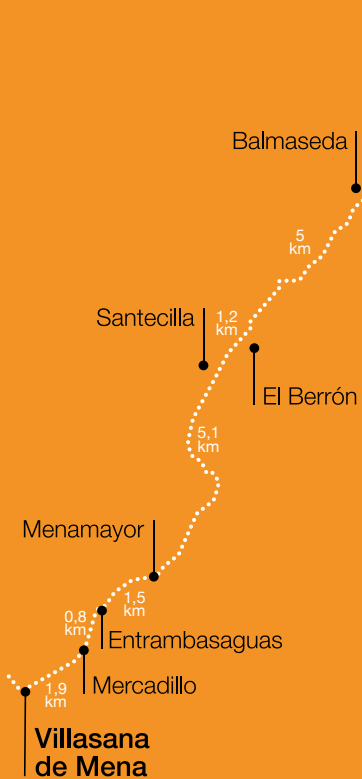
Paisaje. Ordunte



## Güeñes - Villasana de Mena

27,5 Km

### Etapa 2B



Una etapa cómoda y sin dificultad; el agradable paseo nos lleva a Zalla, para llegar a Balmaseda, donde podremos visitar el museo de boinas "La Encartada", el museo de historia Villa de Balmaseda o el centro de interpretación de la Pasión. Cuenta también esta localidad con un importante patrimonio histórico, desde el Palacio Urrutia, a la iglesia de San Severino, puente de la Muza o puente Viejo y el palacio Horcasitas o Buniel.

Salimos de Vizcaya entrando en Burgos por el puente de las Oleas, llegando al Valle de Mena por El Berrón, de ahí a Santecilla, donde seguiremos rectos el camino -pasando bajo las vías del ferrocarril- que nos lleva, en una preciosa subida atravesando el arroyo a la sombra de un frondoso bosque, a la localidad de Menamayor, desde donde descenderemos hacia Villasana de Mena, nuestro destino, importante villa que dispone de todos los servicios y en la que confluyen los Caminos del Valle de Mena y Olvidado compartiendo trazado desde Bilbao.



Villasana de Mena

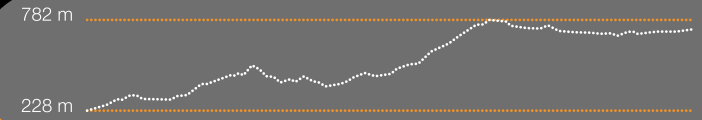


Camino. Menamayor

## Nava de Ordunte - Espinosa de los Monteros

34,4 Km

### Etapa 3A



Salimos de Nava bordeando el embalse de Ordunte, una vez en el Alto de El Carel bajamos por Ordejón hasta encontrarnos con la ermita de Taranco, en cuya acta fundacional, según varios historiadores, aparece por primera vez escrita la palabra "Castilla".

Seguimos el Camino por Hoz de Mena hasta Concejero, donde podremos ver dos escudos de los caballeros de Santiago y Arceo, para adentrarnos en las cascadas del Hijuela siguiendo su calzada medieval, Real Camino de las Enderrozcas, muy bien conservada.

La etapa transcurre escuchando el murmullo del agua entre los árboles de un precioso bosque para después afrontar el Alto del Cabrio. Pasaremos por los robles centenarios de Villasante; seguimos por Loma de Montija para llegar a Espinosa de los Monteros, localidad con un gran patrimonio arquitectónico, palacios, torres defensivas, iglesias, casas blasonadas, castillos, etc., digno de ser visitado.



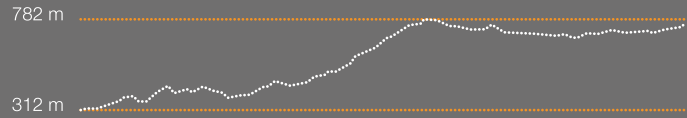
Concejero



Embalse de Ordunte. Nava de Ordunte

## Villasana de Mena - Espinosa de los Monteros 28,1 Km

### Etapa 3B



Cascada. Hijuela



Calzada medieval "Real Camino de las Enderrozas"

Salimos de Villasana hacia Caniego para ascender por Ordejón de Mena y luego bajar hasta encontramos con la ermita de Taranco, en cuya acta fundacional, según varios historiadores, aparece por primera vez escrita la palabra "Castilla". Seguimos el Camino por Hoz de Mena hasta Concejero, donde podremos ver dos escudos de los caballeros de Santiago y Arceo, para adentrarnos en las cascadas de Irús, siguiendo su calzada medieval, Real Camino de las Enderrozas, muy bien conservada.

La etapa transcurre escuchando el murmullo del agua entre los árboles de un precioso bosque y tenemos que afrontar el Alto del Cabrio. Pasaremos por los robles centenarios de Villasante; seguimos por Loma de Montija para llegar a Espinosa de los Monteros, localidad con un gran patrimonio arquitectónico, palacios, torres defensivas, iglesias, casas blasonadas, castillos, etc., digno de ser visitado.

## Espinosa de los Monteros - Santelices 24,9 Km

### Etapa 4



Comenzamos la etapa al lado del río Trueba, coincidiendo con la senda de la Sonsierra hasta el Espacio del Monumento Natural Ojo Guareña. En Quintanilla del Rebollar, localidad que ha sabido conservar la arquitectura tradicional típica del norte de Burgos, nos encontramos con la Casa del Parque de Ojo Guareña. Continuando el Camino llegaremos al pueblo de Quisicedo, cuya iglesia tiene advocación a Santiago.

Desde Quisicedo el Camino nos lleva por la Senda del Valle a Villabáscones, donde no debemos perdernos su necrópolis de tumbas antropomorfas, talladas en la roca, construidas seguramente por los primeros pobladores de la zona.

Entramos en el pueblo de Entrambosríos, donde el Camino se bifurca en dos posibilidades, una nos lleva al Túnel de La Engaña y la otra más corta, nos lleva directamente a Santelices por un camino que atraviesa un frondoso bosque.



Tumbas antropomorfas. Villabáscones

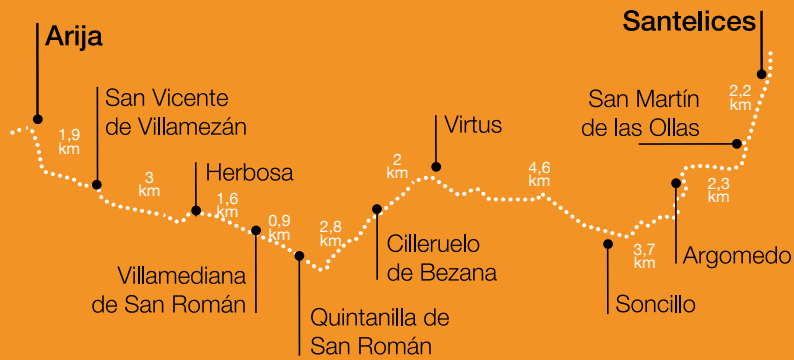


Plaza. Espinosa de los Monteros

## Santelices – Arija

25 Km

### Etapa 5



Comienza esta etapa cruzando el río Engaña por un viaducto de una antigua vía de ferrocarril sin finalizar, convertida ahora en Camino Natural.

Continuamos hasta San Martín de las Ollas, avanzando en continuo ascenso hasta encontrarnos con un curioso puente de piedras. Seguimos subiendo para llegar a Argomedo, y a continuación a Soncillo, localidad que dispone de todo tipo de servicios para tomarse un descanso.

El Camino prosigue, ahora más relajado, pasando por diversos pueblos hasta alcanzar Arija, donde podremos disfrutar de las playas naturales de fina arena que nos ofrece el embalse del Ebro, que divide este pueblo en dos barrios, el de Arriba o Antiguo y el de Abajo, llamado Barrio de Vilga.



Viaducto. Valdeporres

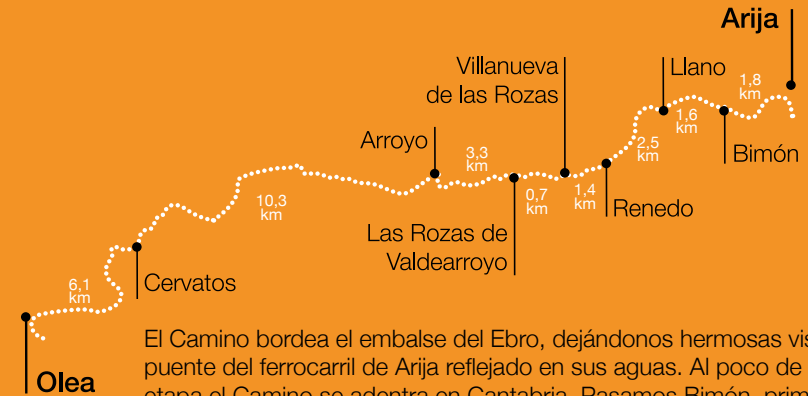


Playas. Arija

## Arija – Olea

27,7 Km

### Etapa 6



El Camino bordea el embalse del Ebro, dejándonos hermosas vistas del puente del ferrocarril de Arija reflejado en sus aguas. Al poco de iniciar la etapa el Camino se adentra en Cantabria. Pasamos Bimón, primer pueblo en el itinerario cántabro y llegamos a Villanueva de las Rozas, donde la torre de su iglesia, hoy conocida como la catedral de los peces, emerge de las aguas del pantano; pasamos Las Rozas de Valdearroyo por la presa del pantano del Ebro para llegar al pueblo de Arroyo, donde comienza el Camino de Santa Marina, coincidente con el GR-99 y que asciende por praderas y robledal hasta el Cotío (1.162 m).

Después de un recorrido por el cordal, se inicia el descenso por la ladera sur. Tras pasar el ferrocarril, nos acerca a Cervatos y su magnífica Colegiata de San Pedro, joya del románico erótico. Desde Cervatos el Camino Olvidado coincide en su trazado con el Camino de la Calzada que llega por el norte desde Suances.

Tras cruzar la autovía por un paso elevado arranca la última subida que, al coronar, toma un camino hasta Olea, fin de la etapa.



Puente del ferrocarril. Arija



Catedral de los Peces. Villanueva de las Rozas



## Olea – Aguilar de Campoo

24,3 Km

### Etapa 7



Salimos de Olea pasando por la iglesia de Santa Eulalia y nos adentraremos por un camino entre frescas praderas. Tras pasar por un espectacular puente romano de la calzada entre Pisoraca y Portus Bleium llegaremos a Casasola, viendo en la lejanía más menhires “La Matorra I y II “. Entraremos por Quintanilla y Quintana hasta Las Henestrosas.

El Camino transcurre por pista, atravesando sembrados con un multicolor tono de verdes, cada cual más brillante. Cuenca es el último pueblo de Cantabria en nuestra ruta. Entramos en Palencia, en Nestar, por el puente romano denominado Puenteperdiz. Desde allí, por pistas y un tramo de carretera se llega a Grijera. El Camino sigue por pista hasta llegar a Aguilar de Campoo, preciosa villa que impresiona por su castillo, la Colegiata y sus siete puertas. Merece la pena perderse por las calles de este bonito y monumental pueblo en el que el Camino Olvidado se separa del Camino de la Calzada que toma dirección sur hacia Carrión de los Condes



Puente romano. Nestar

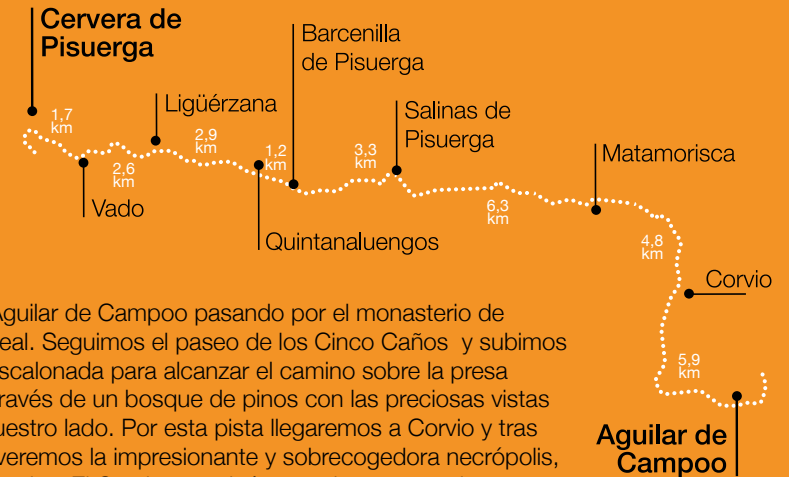
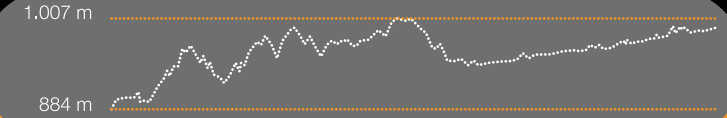


Iglesia de Sta. M<sup>a</sup> la Real  
Las Henestrosas de las Quintanillas

## Aguilar de Campoo – Cervera de Pisuerga

28,7 Km

### Etapa 8



Abandonamos Aguilar de Campoo pasando por el monasterio de Santa María la Real. Seguimos el paseo de los Cinco Caños y subimos por una senda escalonada para alcanzar el camino sobre la presa que nos lleva a través de un bosque de pinos con las preciosas vistas del embalse a nuestro lado. Por esta pista llegaremos a Corvio y tras pasar el pueblo veremos la impresionante y sobrecogedora necrópolis, esculpida en roca viva. El Camino continúa por pistas pasando por Matamorisca hasta alcanzar Salinas de Pisuerga. Desde allí, siguiendo la margen derecha del río Pisuerga un agradable camino nos lleva hasta Barcenilla de Pisuerga. Pasando por Quintanaluengos y Ligüérsana, llegaremos a Vado.

Ya cerca de Cervera de Pisuerga pasaremos junto al eremitorio rupestre de San Vicente o Cueva de los Moros. La villa de Cervera de Pisuerga se nos muestra majestuosa. Allí podemos visitar sus palacios blasonados, sus casonas y los dos museos etnográficos, la ermita de La Cruz y la iglesia del Castillo.

Cruzan aquí el Camino Olvidado los peregrinos que desde el sur se dirigen a venerar el Lignum Crucis en Santo Toribio de Liébana.



Puente medieval. Salinas de Pisuerga



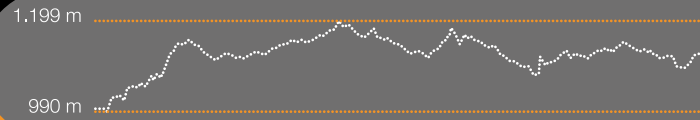
Necrópolis. Corvio



## Cervera de Pisuerga – Guardo

39,3 Km

### Etapa 9



Pico El Fraile. Santibáñez de la Peña



Pila bautismal de la iglesia San Juan. Guardo

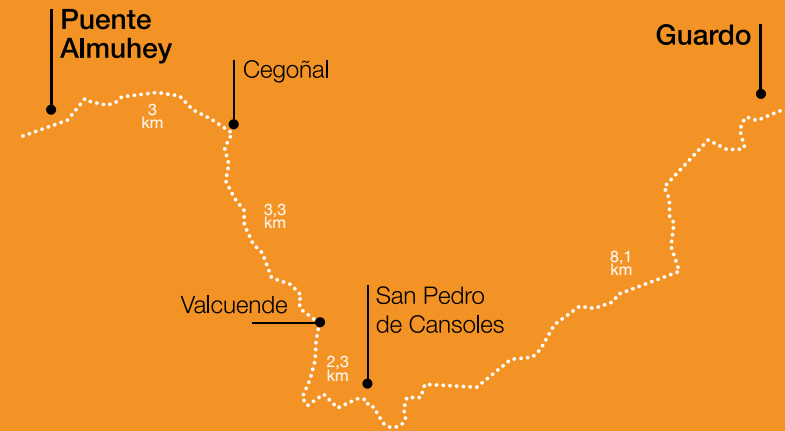
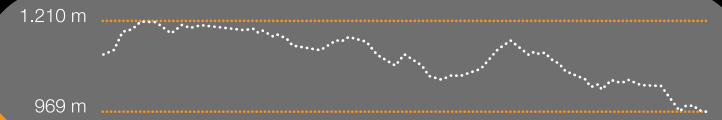
Desde Cervera de Pisuerga tomamos el camino que nos lleva entre robles al valle de Tosande. Allí, la Tejada de Tosande acoge algunos tejos centenarios. Pasamos este valle y seguimos hasta Cantoral de la Peña. Cruzamos por Cubillo de Castrejón y llegamos a Traspeña de la Peña que nos recibe con un esbelto crucero. Desde allí llegaremos a Villanueva de la Peña y seguiremos a Tarilonte de la Peña.

Tras cruzar una vez más la línea de ferrocarril llegaremos a Aviñante de la Peña para alcanzar Santibáñez de la Peña, una vez pasado el vallejo de San Román de Entrepeñas. Tras atravesar Las Heras de la Peña llegamos a Villanueva de Arriba y más tarde a Muñeca, antesala de la llegada a la villa de Guardo, donde podremos visitar la románica pila bautismal de la iglesia de San Juan así como la barroca Casa Grande. Guardo nos ofrece todos los servicios necesarios para descansar y disfrutar.

## Guardo - Puente Almuhey por San Pedro de Cansoles

16,7 Km

### Etapa 10A



Robledal. Cegoñal



Camino entre Cegoñal y Puente Almuhey

Desde Guardo subiremos hasta la ermita del Cristo del Amparo para continuar por pistas y cómodos cortafuegos entre pinares, robledales y praderías hasta alcanzar San Pedro Cansoles.

Se entra en la provincia de León siguiendo la Cañada Real Leonesa Oriental y atravesando la localidad de Valcuende. Desde allí, tras un corto tramo por carretera, se retoman caminos y veredas entre robledales y pastizales hasta llegar a Cegoñal, desde donde un precioso camino por medio del bosque nos lleva a Puente Almuhey, donde se recoge en el catastro de Ensenada que había un hospital de peregrinos en el lugar que llaman Puente de Muhey.

Podremos visitar la ermita románica de N<sup>o</sup> Sra. de las Angustias donde observaremos la Cruz de la Orden Hospitalaria de los Caballeros de Jerusalén y su puente medieval.

## Guardo - Puente Almuhey por Velilla del Río Carrión

31,7 Km

### Etapa 10B


1.584 m

979 m

Salimos de Guardo hacia Velilla del Río Carrión donde podemos contemplar las Fuentes Tamáricas. El camino nos sumerge en un enorme bosque de hayas y robles hasta coronar el Collado de Torales que separa Palencia de León.

Seguiremos la pista que nos lleva en ligero descenso a Caminayo. Continuamos nuestro Camino para alcanzar Morgovejo, La Sota y Valderrueda cruzando el río Cea para entrar en Puente Almuhey, donde se recoge en el catastro de Ensenada que había un hospital de peregrinos en el lugar que llaman Puente de Muhey.

Podremos visitar la ermita románica de N<sup>a</sup> Sra. de las Angustias donde observaremos la Cruz de la Orden Hospitalaria de los Caballeros de Jerusalén y su puente medieval.



Fuentes Tamáricas. Velilla del Río Carrión



Retablo. Ermita de Las Angustias. Puente Almuhey

## Puente Almuhey - Cistierna

21,2 Km

### Etapa 11

1.319 m


956 m



Desde Puente Almuhey una preciosa etapa espera al peregrino. Se inicia remontando el río Tuéjar; en San Martín de Valdetuéjar la iglesia del siglo XII narra con sus curiosas representaciones de sirenas, una vieja leyenda de dos peregrinas convertidas por San Guillermo en Sirenas, en castigo por haber seducido a unos monjes.

Unos kilómetros después en un magnífico paraje, el Santuario de Nuestra Señora de la Velilla invita a un momento de sosiego, mientras el Camino prosigue su ascenso entre veteranos robles, hasta convertirse en una angosta senda al amparo de Peñacorada.

Siguiendo la huella de las legiones romanas, se salva la collada para, entre pinos de repoblación, iniciar el descenso hasta Cistierna.



Santuario de la Virgen de la Velilla. La Mata de Monteagudo



Camino de las Legiones. Cistierna

## Cistierna – Boñar por Yugueros

27,7 Km

### Etapa 12A

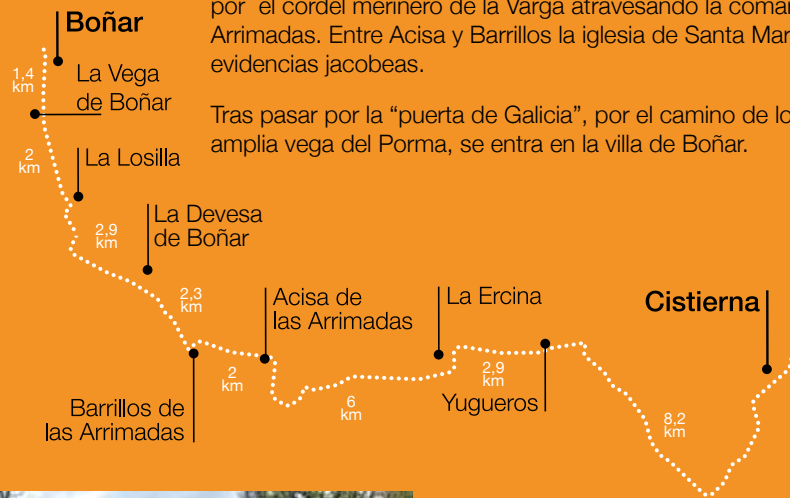
1.182 m

868 m

El camino deja Cistierna junto a la Cruz del Molino para salvar el Esla por el puente del Mercadillo. Se cruza aquí con otra ruta jacobea, el Camino Vadiniense, así llamado en recuerdo de los pobladores prerromanos de estas montañas y que enlaza con el monasterio de Santo Toribio de Liébana, donde se custodia la reliquia de la Cruz de Cristo.

Pero el Camino Olvidado prosigue hasta poniente, asciende entre robles hacia Yugueros, cuya iglesia del Salvador bien merece una visita antes de llegar a La Ercina. En esta localidad podremos visitar el museo etnográfico y la ruta de los castros para continuar luego hacia Santiago por el cordel merinero de la Varga atravesando la comarca de las Arrimadas. Entre Acisa y Barrillos la iglesia de Santa Marina custodia evidencias jacobeanas.

Tras pasar por la “puerta de Galicia”, por el camino de los Rocines y la amplia vega del Porma, se entra en la villa de Boñar.



Camino a Yugueros



Puente del Mercadillo. Cistierna

## Cistierna – Boñar por San Pedro de Foncollada

30,3 Km

### Etapa 12B

1.182 m

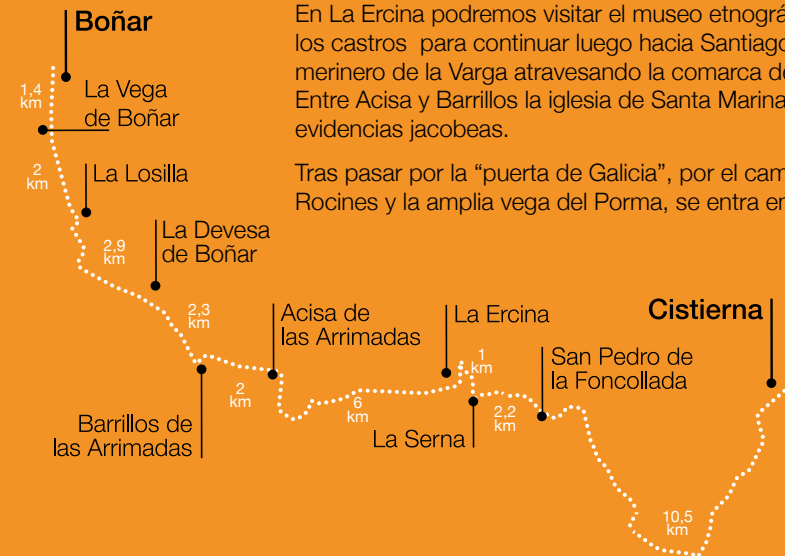
915 m

Cruzaremos el Esla por el Puente del Mercadillo junto a la Cruz del Molino y el antiguo santuario de San Bernabé y seguimos hacia Modino hasta llegar al cruce, a nuestra derecha, que nos lleva a la ermita de San Pelayo.

Seguimos el Camino en ascenso entre bosques de pinos encinas y robles hasta llegar a San Pedro de Foncollada, donde el peregrino encontraba asilo en su desaparecido monasterio.

En La Ercina podremos visitar el museo etnográfico y la ruta de los castros para continuar luego hacia Santiago por el cordel merinero de la Varga atravesando la comarca de las Arrimadas. Entre Acisa y Barrillos la iglesia de Santa Marina custodia evidencias jacobeanas.

Tras pasar por la “puerta de Galicia”, por el camino de los Rocines y la amplia vega del Porma, se entra en la villa de Boñar.



Iglesia de Santa Marina  
Acisa – Barrillos de las Arrimadas



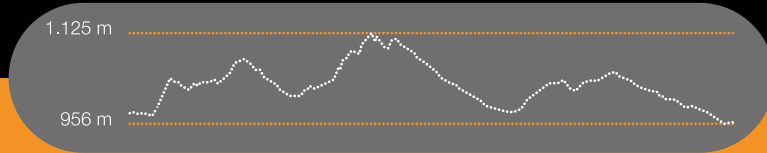
Plaza del Negrillón. Boñar



## Boñar - La Robla

33,6 Km

### Etapa 13A



El camino abandona Boñar por el puente Viejo, situado junto al hospital de peregrinos. La etapa, que tiene dos variantes, se dirige en este caso a La Robla llaneando entre las vegas de algunos de los más reconocidos ríos trucheros de León: el Porma, el Curueño, el Torío y, al final de la jornada ya en La Robla, el Bernesga.

El camino ofrece magníficos paisajes, vetustas calzadas, algunas torres o castillos y recónditos pueblos de vistosos campanarios y casas solariegas. Aquí y allá se perciben las evidencias de la minería, pues su trazado discurre por una de las comarcas que, desde finales del siglo XIX, surtieron de carbón a la incipiente siderurgia vasca.

En La Robla el Camino Olvidado confluye con el Camino de San Salvador, la transitada ruta medieval que desde León, se dirigía a Oviedo para venerar las preciadas reliquias de la Cámara Santa de su catedral y luego continuar a Compostela.



Torreón. La Vecilla

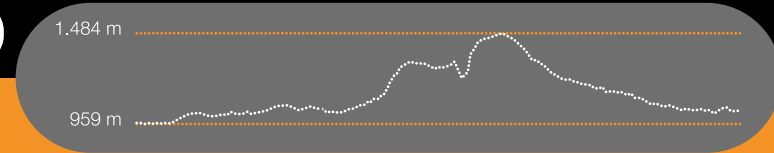


Ermita de Boinas. Robles de la Valcueva

## Boñar - Vegacervera

27,3 Km

### Etapa 13B



El camino abandona Boñar por el puente Viejo, situado junto al hospital de peregrinos. La etapa en esta variante más montañosa discurre hacia Vegacervera.

Cruzaremos el río Curueño por el puente romano para entrar en Valdepiélagos, y posteriormente ascender por una calzada romana que nos lleva al corazón de la montaña, desde donde se puede divisar entre rocas la ermita de Valdorria, con el pueblo a su lado, a la sombra del Pico Valdorria.

Proseguimos al pie de Peña Galicia y ya por fin, en continuo descenso, aparece el pueblo de Correcillas. Descendemos para llegar a Villalfeide, con su puente medieval y su iglesia románica, que nos dará paso a Vegacervera, ya inmersos en la Reserva de la Biosfera de Los Argüellos, con sus impresionantes hoces y una rica gastronomía, desde donde podremos acercarnos a visitar la famosa cueva de Valporquero.



Calzada romana. Valdorria



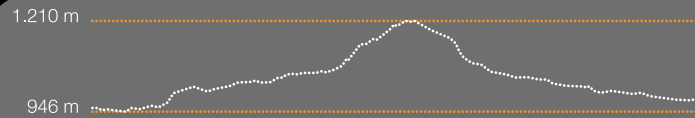
Puente medieval. Villalfeide



## La Robla – La Magdalena

16 Km

### Etapa 14A



La Robla



Camino. Carrocera

Siempre hacia poniente, se deja La Robla por el paso elevado que cruza la N-630, en dirección a Llanos de Alba. Pronto aparecen, entre afloramientos de caliza gris, los característicos bosquetes de roble melojo tan propios de estas zonas, que anuncian la proximidad de las cumbres cantábricas.

Siempre en moderado ascenso se van dejando atrás pueblos sucesivos, Sorribos, con su casa blasonada, y Olleros, ambos de Alba, el territorio medieval al que estuvieron adscritos.

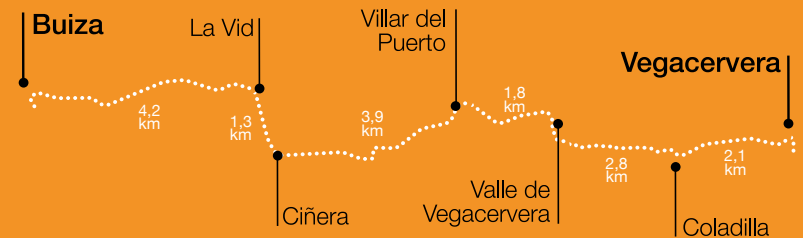
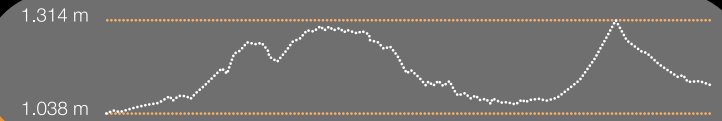
Y así se corona la collada que da paso al valle del río Luna; después, por una pista se baja hasta la localidad de Carrocera y a Santiago de las Villas, para continuar, siempre por un cómodo camino, hasta Otero de las Dueñas, cuyo nombre refiere el perdido monasterio cisterciense femenino de Santa María.

El final de la etapa, en La Magdalena, se encuentra apenas a 2,5 km. de distancia.

## Vegacervera – Buiza

16,1 Km

### Etapa 14B



El Faedo. Ciñera de Gordón



Plaza. Vegacervera

Desde Vegacervera, el Camino se inicia con un prolongado ascenso hasta Coladilla; a la entrada del pueblo, las conchas que adornan el arco de la puerta de la iglesia de Santa Engracia refieren su tradición jacobea. Siempre ganando altura se dejan atrás Valle de Vegacervera y Villar del Puerto para iniciar después un pronunciado descenso que, por las Hoces de Villar, con sus vistosas marmitas, y el Faedo, bosque mágico de hayas centenarias, llega a Ciñera de Gordón, ya en el valle del Bernesga.

Prosigue hasta La Vid, custodiado por su torreón defensivo y, de nuevo en ascenso hasta la collada de Buiza, entre bosquetes de haya y roble, llega al final de la etapa en Buiza, con sus casas blasonadas y el antiguo hospital de peregrinos de San Antón.

En Buiza el Camino Olvidado confluye con el Camino de San Salvador, la transitada ruta medieval que desde León, se dirige a Oviedo para venerar las preciadas reliquias de la Cámara Santa de su catedral y luego continuar a Compostela.

## Buiza – La Magdalena

27,6 Km

### Etapa 15B

1.671 m

978 m

Serpenteando junto al curso del río de Folledo, y aguas abajo, junto al Casares, el Camino deja atrás Beberino para llegar a La Pola de Gordón; en sus inmediaciones sus aguas se vierten al Bernesga. La etapa discurre por la Reserva de la Biosfera del Alto Bernesga, entre parajes singulares, acompañado de un destacado patrimonio natural y cultural.

Después de La Pola de Gordón comienza de nuevo el ascenso. La montaña parece una barrera infranqueable pero los increíbles paisajes que ofrece ayudan a superar el esfuerzo. Es una etapa agreste y esforzada que tiene en el desfiladero de Los Calderones una de sus grandes sorpresas, una estrecha hoz caliza que a nadie deja indiferente. Siguiendo el arroyo, que tan pronto fluye alegre como desaparece en el subsuelo, se llega a Piedrasecha y, desde allí, a Viñayo y Otero de las Dueñas. En el último tramo hasta La Magdalena coincide con el trazado de la etapa 14 A.



Camino Los Barrios de Gordón



Los Calderones. Piedrasecha

## La Magdalena – Riello

17,4 Km

### Etapa 16

1.292 m

977 m



Cordel de las Merinas



Villayuste

Se trata de otra bonita etapa, algo montaraz, que se inicia por un camino entre robles en ligero ascenso por el viejo cordel de merinas. Cresteando se suceden repoblaciones de pino, robledales y terrenos despejados, hasta descender a Villayuste y Lago de Omaña, pequeños pueblos que guardan aún el sabor de la vida tradicional, y luego a Oterico.

Por un sendero paralelo a la carretera pronto se llega a Riello, un airoso pueblo cabecera comarcal del valle del río Omaña, junto al que está asentado, en el corazón de la Reserva de la Biosfera de los valles de Omaña y Luna.



## Riello – Fasgar

28,7 Km

### Etapa 17



Se abandona Riello por un frondoso robledal que asciende hasta alcanzar Pandorado y su venerada ermita mariana plena de tradiciones. Continúa el Camino descendiendo hasta el precioso pueblo de La Omañuela y, por la magnífica ribera del Omaña entre alisedas y prados frescos, remonta luego el curso del río, de una margen a otra, por sucesivos pueblos, con ermitas, iglesias y humilladeros.

Ya en el Valle Gordo, Barrio de la Puente exhibe su magnífico puente medieval, que algunos atribuyen a factura romana; igual sucede en Vegapujín donde se conservan evidencias de una calzada, y en Fasgar con sus casas de piedra y pizarra, sus muchos puentes y su recóndita ermita de Santiago, en el idílico paraje del Campo de Santiago, donde aún resuenan los fragores de una batalla ganada a los musulmanes durante la Reconquista.



Camino. Valle Gordo




La Omañuela

## Fasgar – Igüeña

18,5 Km

### Etapa 18



La larga subida con que se inicia la etapa se compensa con la maravilla de camino a seguir entre bosques de servales, abedules, acebos robles y tejos.

La fuente del Abedul con sus tres caños de rica agua es un buen sitio para recuperar fuerzas. Ya en la cima podemos contemplar frente a nosotros la sierra de Gistredo con el Catoute, el Tambarón y el Pico del Agua. Abajo nuestra mirada quedará maravillada por el gran valle del “Campo de Santiago” con su preciosa ermita. En este punto nos recibe la comarca de El Bierzo.

El camino acompaña al arroyo que cruzaremos en varias ocasiones hasta llegar a Colinas del Campo de Martín Moro Toledano, pueblo monumental, declarado BIC y tan elegante como largo es su nombre. Seguimos el Camino hasta llegar a localidad de Igüeña, nuestro destino de hoy.



Campo de Santiago. Fasgar

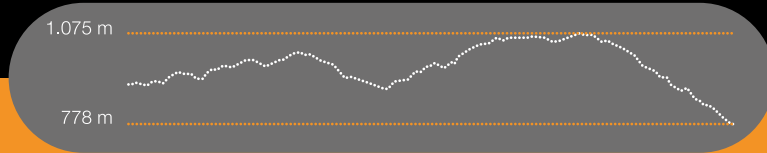


Ermita. Colinas del Campo de Martín Moro Toledano

## Igüeña – Labaniego

18,7 Km

### Etapa 19



La etapa asciende por un robledal, donde podemos observar unas tumbas antropomorfas al pie del Camino y pronto llegamos al paraje de la Cercenada, donde una cruz indicaba el cruce de varios caminos: La Vía Nova con el camino de Asturias y de Igüeña y en cuyas proximidades estaba el monasterio de San Martino para atención de los peregrinos. Seguimos por pistas agrícolas a Quintana de Fuseros y enseguida alcanzamos las localidades de Cabanillas de San Justo y San Justo de Cabanillas, en cuya iglesia podemos encontrar un miliario romano que hace de apoyo a una columna del soportal; en su escritura se puede leer que Interamnium Flavium estaba a 30 millas de Astúrica Augusta (Astorga) y a 20 de Bergidum Flavium (Cacabelos).

Continuamos nuestra ruta hasta llegar a Noceda, donde podremos descansar en su albergue municipal, o continuar el Camino, divisando todo el valle entre una gran diversidad de arbolado, que poco a poco, se hace más mediterráneo.

El bosque de pinos da paso a los robles, encinas, acebos y madroños que nos acompañan durante todo el agradable recorrido hasta la localidad de Labaniego, cuya iglesia está bajo la advocación del apóstol Santiago.



Camino. Labaniego

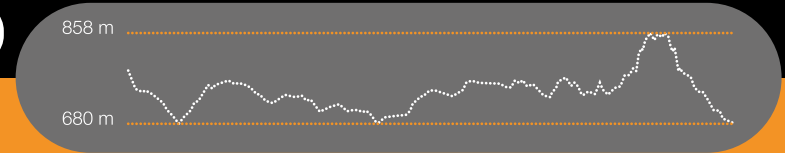


Cruz Cercenada. Quintana de Fuseros

## Labaniego – Congosto

18,5 Km

### Etapa 20



Desde Labaniego los castaños acompañan buena parte del Camino hasta Arlanza, después de cruzar el río Noceda. Pero pronto el paisaje cambia y el monte da paso a una soleada vega donde proliferan frutales y viñedos. Así se llega a Losada y después a Rodanillo con su crucero; prosigue el trayecto por pistas agrarias hasta Cobrana, donde la ruta botánica del Zofrerar, permite conocer un bosque de alcornoques, por el que avanza hasta alcanzar el santuario de la Virgen de la Peña, otro referente de este Camino.

Considerado el "balcón del Bierzo", desde el altozano donde se ubica ofrece unas magníficas vistas de la comarca, con el pantano de Bárcena a sus pies.

Cuando el embalse está bajo todavía se aparecen las ruinas del viejo puente romano de la Vía Nova, que permitía vadear el Sil, y de los pueblos y monasterios que quedaron anegados por sus aguas. Desde allí en un marcado descenso se llega a Congosto donde finaliza la jornada.



Santuario de la Virgen de la Peña. Congosto



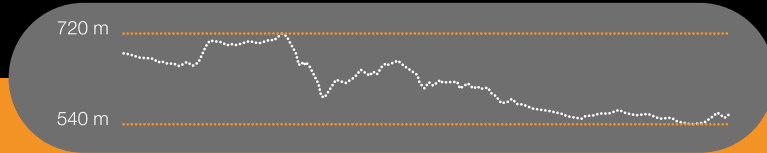
Zofrerar. Cobrana



## Congosto – Cabañas Raras

20,1 Km


### Etapa 21




La etapa está dominada por el pantano de Bárcena, que será necesario bordear entre sucesivas repoblaciones de pino, que hacen más agradable el Camino. Cuando el embalse está bajo todavía se aparecen las ruinas del viejo puente romano de la Vía Nova, que permitía vadear el Sil.

Y así, poco a poco, se alcanza Cubillos del Sil, que conserva evidencias de distintos castros, su ermita de San Roque, la iglesia de San Cristobal y bonitas muestras de arquitectura tradicional.

Prosigue el Camino franqueando otros dos puentes, también de origen romano, para acabar la etapa en Cabañas Raras.



Pantano de Barcena. Cubillos del Sil

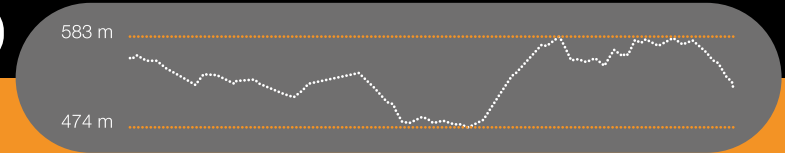


Ermita de San Roque. Cubillos del Sil

## Cabañas Raras – Villafranca del Bierzo

16,7 Km

### Etapa 22



Avanza ahora el Camino por paisajes eminentemente agrarios mientras se suceden cultivos de huerta, frutales y extensos viñedos donde prosperan productos exclusivos: manzanas reineta y peras conferencia, sabrosos pimientos, cerezas o castañas y los cada vez más valorados caldos de la denominación de origen Bierzo.


El recorrido es fácil, casi llano, especialmente sosegado en otoño cuando mil matices de color impregnan el horizonte. Parte de Cabañas Raras hacia Magaz de Abajo, para alcanzar después Cacabelos. Allí el viejo puente sobre el Cúa sigue facilitando el camino a los peregrinos; o los caminos pues por él cruzan el río también aquellos que recorren el Camino Francés.

Prosiguen juntos a Villafranca del Bierzo, la "villae francorum" tan vinculada a la tradición jacobea: la iglesia de Santiago y su puerta del Perdón, permiten ganar el jubileo a los peregrinos imposibilitados de llegar a Compostela.

La villa ofrece un interesante patrimonio monumental y una rica gastronomía que bien merecen un descanso en esta última etapa leonesa del Camino Olvidado.



Camino entre viñedos. Magaz de Abajo



Puerta del Perdón. Iglesia de Santiago Villafranca del Bierzo

## Otros Caminos a Santiago en el norte de España

Camino del Norte

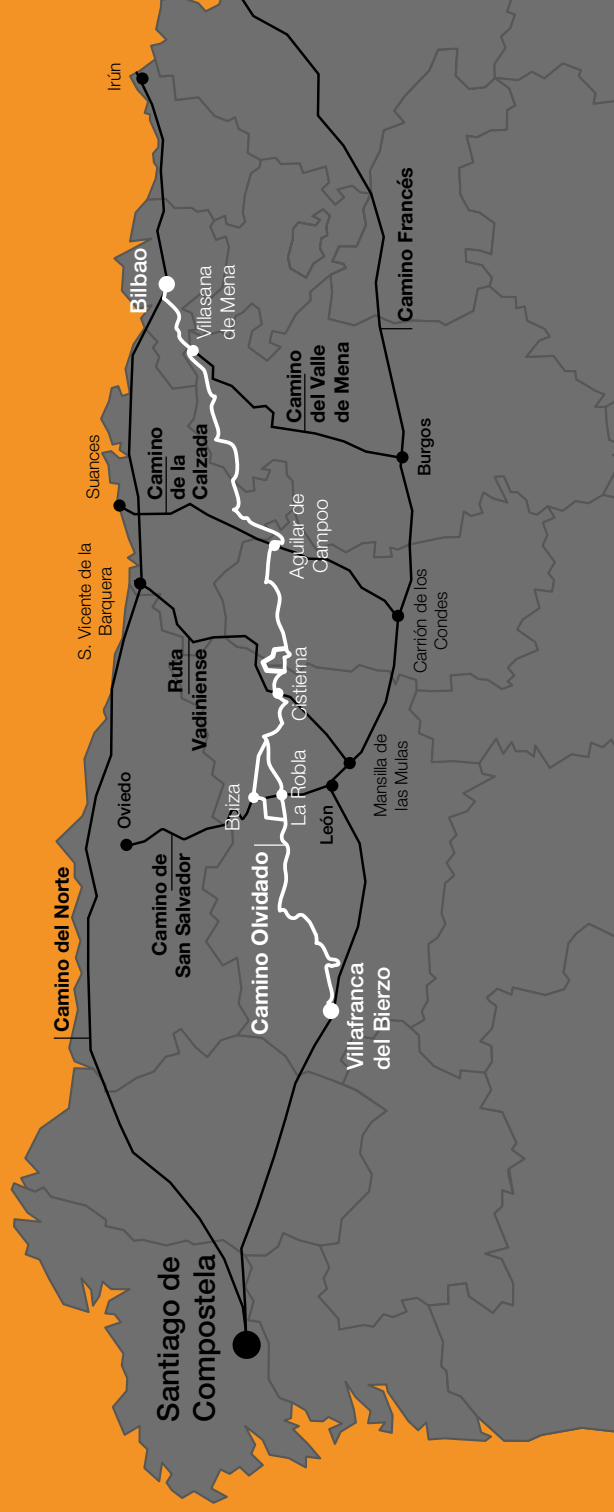
Camino del Valle de Mena

Camino de la Calzada

Ruta Vadiniense

Camino de San Salvador

Camino Francés



[www.caminoolvidado.com](http://www.caminoolvidado.com)

#CaminoOlvidado

Descarga la App **Camino Olvidado**,  
disponible para Android e iOS



ANDROID



iOS

ca  
mi  
no  
olvi  
da  
do



Camino  
Olvidado  
a Santiago

La montaña  
por testigo

**CÉDER**  
Merindades

[www.lasmerindades.com](http://www.lasmerindades.com)

**W** AGRUPACIÓN  
COMARCAL  
DE DESARROLLO  
MONTAÑA PALENTINA

[www.montanapalentina.es](http://www.montanapalentina.es)



[www.mriano.com](http://www.mriano.com)



[www.cuatrovalles.es](http://www.cuatrovalles.es)



[www.asodebi.org](http://www.asodebi.org)

FINANCIA:

NOS  
IMPULSA



Junta de  
Castilla y León

Fondo  
de Cohesión  
Territorial



La montaña por festigo

Camino Olvidado a Santiago



Mapa

op da lvi ou m ca

www.caminoolvidado.com

#CaminoOlvidado

Descarga la App Camino Olvidado, disponible para Android e iOS



ANDROID

iOS



FINANCIA:

NOS IMPULSA Junta de Castilla y León Fondo de Cohesión Territorial

Table of stages 1-5 with distances, locations, and icons for services like food, bar, shop, etc.

Table of stages 6-12 with distances, locations, and icons for services like food, bar, shop, etc.


Table of stages 12B-17 with distances, locations, and icons for services like food, bar, shop, etc.

Table of stages 18-22 with distances, locations, and icons for services like food, bar, shop, etc.


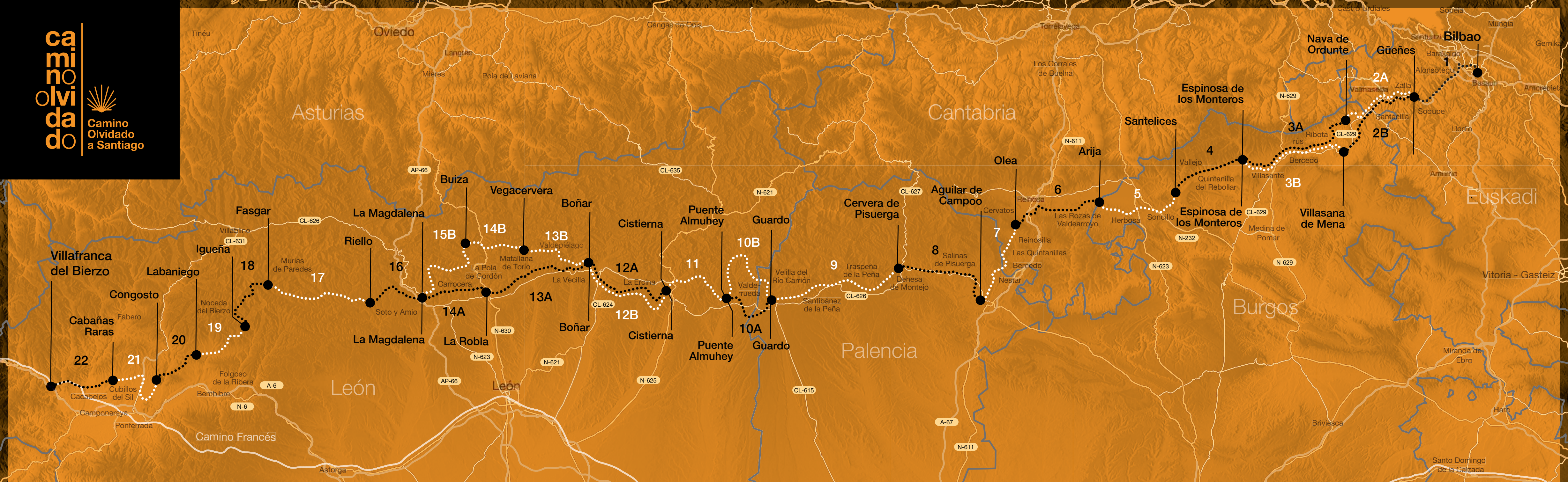
Listado de albergues

Table listing various albergues with their location, type, and contact information.

Iconos de servicios







### El Camino Olvidado

Muy transitado entre los siglos IX y XII, el Camino Olvidado está considerado, junto a los Caminos Primitivo y de la Costa, una de las rutas jacobinas más antiguas de las que se tiene constancia. Gran parte de su trazado discurre por los valles meridionales de la Cordillera Cantábrica, entre Bilbao y Villafranca del Bierzo (León), desde donde junto al Camino Francés ambos prosiguen a Compostela.

Debido a ser muy utilizado hasta finales del siglo XI, cuando el impulso de los reinos cristianos consolida la frontera con los musulmanes al sur del Duero y el rey Alfonso VI, conquistador de Toledo, promueve el Camino Francés de la mano de los monjes de Cluny.

Se trata de un camino lleno de tradición, con un patrimonio natural y cultural privilegiado, y una gastronomía sobresaliente; donde gentes sencillas y hospitalarias acogen al peregrino al final de cada etapa.

Un camino trazado entre montañas, asentado sobre sendas ancestrales protegidas por torres y fortalezas, y amparado por las cumbres de las constantes incursiones sarracenas.

Un viejo camino en el que la historia se plasma en túmulos, dólmenes y menhires, calzadas romanas, puentes medievales, recónditos castillos, venerados monasterios y hospitales de peregrinos. Donde paisajes de increíble belleza desvelan sus secretos en cada color, en cada matiz. Donde aún es posible emocionarse al contemplar la Vía Láctea, con el murmullo del viento en los árboles y el arrullo del agua.

Un precioso camino, olvidado por el tiempo; restituído, ahora, para el futuro.

¡Ultraia et suseia!

