



Jacobeo 2021



CASTILLA Y LEÓN

*evila*

Guía del Peregrino de la  
*Vía de la Plata*

El Camino de Santiago en  
**Castilla y León**



**Junta de  
Castilla y León**



**Edita:** Fundación Siglo para el Turismo  
y las Artes de Castilla y León

**Textos:** Ángel Luis Barreda Ferrer  
M<sup>a</sup> del Carmen Arribas Castrillo  
Hugo Mediavilla Mediavilla

**Fotografías:** Ángel Luis Barreda Ferrer  
Hugo Mediavilla Mediavilla  
Centro de Estudios y Documentación  
del Camino de Santiago.

**Diseño, maquetación  
y Fotografía de portada:** Capitán Quimera

**Dep. Legal:** VA 448-2020

**Actualización de datos:** JUNIO 2020



El Camino de Santiago en  
Castilla y León

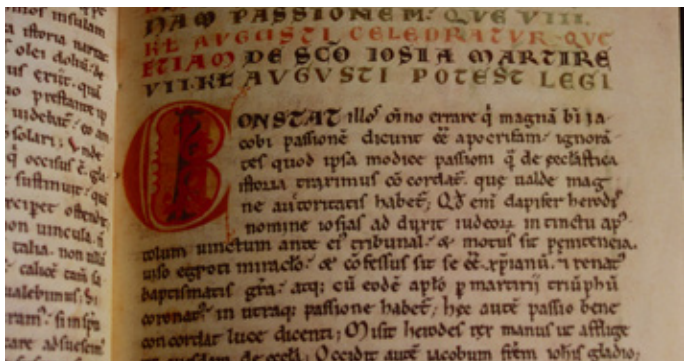
---

**Guía del Peregrino  
de la Vía de la Plata**



**Junta de  
Castilla y León**

# Presentación



Codex Calixtinus

Esta guía es una invitación dirigida tanto a peregrinos como a viajeros y turistas para recorrer uno de los Caminos a Santiago con más perspectiva histórica: la “Vía de la Plata.” Este es un trabajo en el que se ofrece aquella información que consideramos básica a la hora de preparar la peregrinación o el viaje.

Los Caminos a Santiago son unas rutas singulares. Algunos de estos trayectos atesoran más de mil años de historia, pero todos extienden su recorrido por pueblos, villas y ciudades

de una gran significación histórico-artística, permiten conocer paisajes distintos y variados, así como el intercambio de vivencias con las gentes que al borde del Camino han atendido durante siglos a todos cuantos por ellos han transitado. La senda también aporta otras muchas perspectivas dignas de ser tenidas en cuenta como una rica y variada gastronomía o la recopilación y el conocimiento de historias, leyendas y costumbres ancestrales que, pese al paso del tiempo, aún perviven en algunas zonas del itinerario.

















 Camino Francés

### CAMINOS HISTÓRICOS

-  Vía de la Plata
-  Camino Portugués de la Vía de la Plata
-  Camino Mozárabe-Sanabrés
-  Camino Vía de Bayona
-  Camino Vadiniense
-  Camino del Salvador
-  Camino de Besaya

### CAMINOS TRADICIONALES

-  Camino de Madrid
-  Camino de Levante y Sureste
-  Camino de la Lana
-  Camino Real de Invierno

 Localidades de orientación

 **CAPITALES DE PROVINCIA**





# ÍNDICE

- |           |   |            |   |
|-----------|---|------------|---|
| <b>7</b>  | ¿Qué es el Camino de Santiago?                          | <b>26</b>  | Índice de nomenclaturas                             |
| <b>8</b>  | Consejos prácticos para recorrer el Camino a pie        | <b>28</b>  | El Itinerario en datos                              |
| <b>11</b> | Consejos prácticos para recorrer el Camino en bicicleta | <b>33</b>  | Itinerario Vía de la Plata                          |
| <b>13</b> | Sobre la Credencial del Peregrino y la "Compostela"     | <b>115</b> | Camino Mozárabe-Sanabrés e itinerario               |
| <b>15</b> | El Camino de Santiago en España                         | <b>151</b> | Camino Portugués de la Vía de la Plata e itinerario |
| <b>18</b> | La Vía de la Plata como itinerario jacobeo              | <b>179</b> | Albergues sin fin lucrativo                         |
| <b>22</b> | Castilla y León: una vía plena de arte                  | <b>181</b> | Asociaciones Jacobeas                               |
|           |   | <b>182</b> | Direcciones de interés                              |
|           |   |            | APENDICE<br>CARTOGRÁFICO.                           |



# ¿Qué es el Camino de Santiago?



Camino y puente medieval



Peregrino junto a una fuente

Desde el descubrimiento de la tumba del Apóstol Santiago en Compostela, en el siglo IX, el Camino de Santiago se convierte en la más importante ruta de peregrinación de la Europa medieval. El paso de los innumerables peregrinos que, movidos por su fe, se dirigían a Compostela desde todos los países europeos, sirvió como punto de partida de todo un desarrollo artístico, social y económico que dejó sus huellas a lo largo de este trazado. Pero el Camino no es sólo un resto arqueológico de un espléndido pasado histórico, sino que es un camino vivo, renovado por el paso de los nuevos peregrinos, de los viajeros y de los turistas que reviven ya en pleno siglo XXI una historia que es patrimonio común de todos los pueblos de Europa.

Peregrinar a Santiago al modo tradicional como peregrino, o como viajero o turista, no es simplemente hacer un recorrido turístico o deportivo por una ruta artística en contacto con la naturaleza. Es todo eso, pero es mucho más. Es encontrarse con las raíces religiosas e históricas de Europa, es renovar un camino de transformación interior, es caminar y viajar al ritmo de otros siglos, es... peregrinar.

Se puede decir que el Camino de Santiago es un símbolo. Es una ruta de fe; una ruta de arte y cultura; una ruta ecológica y humana: un encuentro con la trascendencia; la búsqueda de uno mismo; una peregrinación al misterioso morir y renacer. Es una aventura física y espiritual y hay que estar preparado y convenientemente informado.

# Consejos prácticos para recorrer el Camino a pie

Para muchos la peregrinación a pie a Santiago de Compostela es una de las experiencias más gratificantes de su vida. Al mismo tiempo es un reto físico y mental que hay que preparar concienzudamente. Por ello, los siguientes consejos son vitales para emprender una experiencia única.

Antes que nada hay que procurar ambientarse leyendo algo sobre la historia del Camino y la peregrinación que ayude a que el peregrino se sienta un eslabón de la gran cadena de peregrinos que le han precedido y al tiempo le prepare para disfrutar mejor el recorrido.

Existe un amplísimo catálogo de libros sobre el Camino de Santiago entre los que se encuentran las Guías del Camino con mapas y distancias. Elige la que más te guste, consúltala y procura hacer un plan de etapas previo, pensando que lo normal es recorrer 25 ó 30 kilómetros cada día. Es conveniente programar en un principio etapas cortas hasta que el cuerpo se vaya habituando. Al cabo de una semana ya estarás entrenado para hacer recorridos más largos. Puedes

programar algún día de descanso, o intercalar con etapas más cortas, coincidiendo con el paso por los lugares que quieras visitar dete-



Peregrinos ante una escultura

nidamente. De esa forma podrás descansar sin perder el ritmo.

En la Vía de la Plata hay que tener en cuenta, muy especialmente en época de verano, lo esencial que es evitar las horas de calor. Se debe tener siempre presente que se trata de un itinerario con etapas de larga distancia y de extensos tramos sin fuentes ya que los trechos entre pueblos son, las más de las veces, importantes. Se recomienda llevar al menos un litro de agua, y si es verano incluso más.

La consulta de la ubicación y los servicios que ofrecen al peregrino los albergues y refugios es básica si te has planteado su uso. Estas instalaciones son exclusivamente para los que peregrinan a pie, bicicleta o caballo sin hacer tramos en vehículo. No obstante, en algunos albergues privados no rigen normas tan estrictas. Los grupos grandes de peregrinos es conveniente que se busquen una alternativa de alojamiento al margen de los albergues habituales debido a su limitada capacidad.

**En la preparación del equipo son básicos:**

La **mochila** será nuestra compañera de camino durante muchas horas por lo que debe ser cómoda y ligera, especialmente de tipo anatómico, con correas en la cintura y el pecho, y con bolsillos laterales y superiores. La colocación de tu equipaje de forma ordenada y en bolsas de tela para evitar el

ruido mañanero en los albergues te facilitará su uso al tiempo que te ayudará a prevenir que se pueda mojar su contenido. No olvides que el peso es un gran problema que se evita prescindiendo de casi todo. Si pesa más de 8 kilos, “te pesará”, como norma general se establece que el peso de la mochila no debe ser superior a la décima parte del peso de quien la lleve. Al cargarla distribuye lo más pesado al fondo y lo más próximo posible a la espalda. No es conveniente llevar nada fuera de la mochila, colgando, ya que se puede mojar o perder.

El **saco de dormir** es imprescindible si piensas usar los albergues de peregrinos. En verano no es necesario que sea muy grueso y por tanto, mucho más ligero. También conviene llevar una **esterilla o foam** para evitar el contacto directo con el suelo en caso de que toque dormir sobre éste.

El **calzado** es otro de los elementos imprescindibles. Procura llevar más de un par y que el pie esté previamente acostumbrado a ese tipo de calzado. Lo ideal es una bota de tejido ligero y que permita la transpiración, que proteja los tobillos de los esguinces y facilite caminar entre piedras y barro. En verano se pueden usar unas zapatillas deportivas si las botas resultan incómodas.



Peregrinos por tierras de Zamora





La **ropa**, poca, dos juegos de cada pieza, un jersey y chubasquero o capa que en caso de lluvia pueda tapar también la mochila. Una bolsita con detergente facilitará la limpieza y que al final de tu jornada te permita ponerte ropa limpia. Lo agradecerá tu olfato y el de tus compañeros. Una **concha** o viera así como un **bordón** o vara de caminante te permitirán ser fácilmente identificado como peregrino, y la vara te ayudará en tu caminata.

Siempre hay que llevar un poco de **comida** encima, sobre todo frutos secos, fruta o chocolate, y la cantimplora llena. Es inútil cargar comida para más de un día. Se puede llevar un **pequeño botiquín** con yodo, esparadrapo de tela, gasas estériles, tiritas, algún laxante y antidiarreico, una crema antiinflamatoria y crema de protección solar. No te olvides la **Tarjeta de Asistencia Sanitaria** ó la tarjeta sanitaria Europea el caso de los extranjeros.

No es necesario llevar mucho dinero encima. Es mejor usar **tarjetas de crédito** o cheques de viaje. Conviene que tu familia tenga idea de tu recorrido y los teléfonos de las Oficinas de Información para localizarte en casos urgentes. También te puede resultar de utilidad una pequeña agenda o libreta para hacer anotaciones o plasmar



en ella los múltiples y variados sellos que irás encontrando a lo largo del Camino. Recuerda que en la Credencial el "imprescindible" para constatar tu paso es el cuño del albergue en el que se haga noche.

Al caminar ten presente que todo el Camino está marcado con flechas amarillas y mojones de piedra. En verano evita las horas de más calor madrugando un poco más. Ponte crema protectora para el sol y durante los primeros días no uses durante muchas horas camisetas y pantalones cortos. Procura no caminar muy rápido los primeros días hasta que conozcas tu ritmo más adecuado. Si vas en grupo, procura adaptarte al paso del más lento. En el Camino no hay que buscar llegar el primero, sino llegar.

Si caminas por carretera sé prudente, no olvides que eres la parte más débil.

# Consejos prácticos para recorrer el Camino en bicicleta



Ciclistas en camino

Antes de comenzar el recorrido diseña un plan a tenor de los kilómetros totales a recorrer y las distancias por jornada. Peregrina con la calma y el sosiego suficientes que te permitan disponer de tiempo para la visita de santuarios u otros lugares clave de la ruta. El uso de la bicicleta de montaña en la Vía de la Plata, al contrario de lo que sucede en los trazados de otros Caminos o itinerarios jacobeos, permite, de ser utilizada de forma conveniente, pedalear sobre el firme de las abundantes calzadas romanas o, en algunas zonas, a través de las habituales cañadas.

Si no eres un avezado ciclista ten presente en tu puesta a punto física que enfrentarte cada día con muchos kilómetros exige una concienzuda preparación.

Para ello, piensa que la posibilidad de visitar con carácter previo a un médico especialista puede ayudar en tu preparación física en previsión del inminente y prolongado esfuerzo a realizar. De ahí que un chequeo médico se antoje muy recomendable.

Traza un plan de entrenamientos que comience con pocos kilómetros y aumenta progresivamente las distancias a recorrer. Completa tu preparación física con gimnasia diaria y ejercicios encaminados a proporcionar una mayor elasticidad a los músculos de las piernas, la espalda y el cuello.

Una vez resuelto el plano de lo físico es conveniente no dejar de lado la mecánica del vehículo. Una buena revisión previa por parte de un especialista es fundamental. Las par-





Ciclistas en camino



Bicicletas peregrinas

tes móviles de la bicicleta han de ser de garantía. La bici ha de contar con una racional combinación de platos y piñones que permitan al peregrino ciclista el uso de desarrollos cómodos adaptados a sus fuerzas.

Finalmente, la técnica es también fundamental. Por ello, es conveniente que en tus entrenamientos vayas acompañado de personas experimentadas en el uso y disfrute de la bicicleta. De nadie mejor que ellos podrás recibir consejos sobre la postura a adoptar, la forma y el momento preciso para hacer los cambios de las marchas, de la cadencia del pedaleo, etc.

En cuanto a cómo portar el equipaje en la bicicleta serán de utilidad las pequeñas alforjas ajustables a las ruedas traseras y en el manillar, sin olvidar que, tanto para tí como para tu bici, "menos es más", cuanto menos peso mejor se hace el trayecto.

Cuida también tu vestimenta. Es muy conveniente usar ropa ajustada y de colores vivos en aras de conseguir una menor resistencia al avance y que los conductores detecten antes tu presencia. Procura no llevar nada colgando o suelto para evitar que puede enredarse con las partes móviles de tu bicicleta.

Una bolsa de aseo personal, un saco de dormir y un chándal o ropa de vestir son también imprescindibles para cuando eches pie en tierra.

Cumple escrupulosamente con el Código de la Circulación, lleva siempre encima agua mineral y desconfía de los manantiales que encuentres a tu paso. Porta algunas herramientas con las que poder salir del apuro en carretera en caso de pinchazo o alguna otra avería menor. Todo ello hará de tu peregrinaje una experiencia irrepetible y muy positiva.

# Sobre la Credencial del Peregrino y la “Compostela”



Credencial Vía de la Plata

La actual credencial del peregrino, documento entregado exclusivamente a los que hacen todo o parte del Camino de Santiago a pie, en bicicleta o a caballo, tiene sus orígenes en las cartas de presentación que desde los albores de la historia jacobea concedían los reyes, infantes, clérigos, papas y otras autoridades como manuscrito de recomendación o salvoconducto a los que peregrinaban a Compostela. La historia relata multitud de comunicaciones en las que se concedía por mediación de dicha carta todo tipo de privilegios y gracias para que el portador y sus acompañantes obtuviesen protección y también la exención del pago de tributos (montazgos, portazgos, peajes, etc.) cuyo mon-

tante podía llegar a ocasionar graves problemas a los peregrinos medievales.

La credencial se entrega a través de la Iglesia, las Asociaciones de Amigos del Camino de Santiago, las Cofradías, u otras instituciones que la Catedral de Santiago tenga debidamente autorizadas, e incluso en algunos de los albergues del Camino. Se expide antes de iniciar el Camino o en el lugar elegido como punto de partida a través de estas mismas instituciones. Siempre es aconsejable la presentación de una carta o escrito que acredite e identifique al solicitante. Con la credencial, para aquellos que han hecho al menos los cien últimos kilómetros del trazado jacobeo a pie o en caballo y los doscientos últimos en bicicleta, la Catedral de Santiago concede la llamada “Compostela” que es una especie de certificación que acredita que el peregrino ha llegado a la meta compostelana y lo ha hecho por motivos religiosos. Este documento se expide en la Oficina de Acogida al Peregrino, en la Rúa Carretas, 33. Conviene conocer que los sellos estampados en





la credencial deben atestiguar el paso diario por los distintos tramos y etapas del camino, excepto en los últimos 100 kilómetros del recorrido en donde serán dos los sellos estampados por jornada los que lo acrediten.

Aunque los peregrinos a quienes se les otorga la Compostela deben justificar una motivación piadosa o religiosa en su peregrinación, en los últimos años la iglesia compostelana ha incorporado otro diploma sustitutivo a la credencial para quienes llegan a Santiago sin la motivación devota exigida a su peregrinación.

En su origen la Compostela se plasmaba en pergamino y en ella se relataba con un texto más o menos amplio, además de una mención al apóstol Santiago, patrono y protector "único y singular" de las

Españas..."), la constancia de la visita del peregrino al templo "...ha visitado devotamente este sacratísimo Templo con sentido cristiano (pietatis causa)...". Desde hace tiempo se imprime sólo en papel con orla característica de hojas de roble y vieiras jacobeanas en la que se hace constar en latín el nombre del peregrino. A pie de documento se estampa actualmente la firma de El Canónigo Diputado para los Peregrinos responsable de la Oficina del Peregrino, mientras que en tiempos precedentes la Compostela era firmada por el Arzobispo, aunque tan sólo en teoría, ya que en la práctica la realidad hacía que apareciera habitualmente la firma del canónigo encargado de las peregrinaciones.

Muchos peregrinos estaban pidiendo que la Compostela incluyese no solo la fecha de llegada a Santiago, sino también el lugar donde comenzó la peregrinación, fecha y kilómetros recorridos. La oficina del peregrino ha optado por emitir, para los que así lo soliciten, un certificado que incluye estos nuevos datos. Así mismo para evitar las largas colas que se producen a hora de expedir la Compostela, la oficina del peregrino ha elegido una fórmula por la que los grupos podrán solicitarla a través de su responsable y utilizando un formulario editado al efecto.



# El Camino de Santiago en España



Señalización de la Vía de la Plata



Camino por Bercianos de Valverde

El inicio de lo que se ha dado en llamar el Camino de Santiago se pierde en una fecha incierta de principios del siglo IX en la que un ermitaño, llamado Pelayo, cuenta que ha visto unos fenómenos luminosos que tienen todos los visos de ser un milagro. El eremita pondrá en conocimiento del Obispo de Iria Flavia (sede episcopal de entonces) tan fantástica visión al acontecer tan fabulosos hechos en la parte más occidental del mundo entonces conocido y éste lo hace llegar a su vez a la Corte del rey Alfonso II de Asturias, comenzando de esta manera un movimiento de gentes y una difusión del hecho de tales proporcio-

nes que bien pronto conocerían por toda la Cristiandad.

Teodomiro, Obispo de Iria Flavia, sacó de una cueva un arca de mármol que contenía los restos de Santiago El Mayor, y el rey Alfonso II El Casto mandó construir en el lugar una capilla que diese cobijo a los restos del apóstol, iniciándose así la construcción de una ciudad, Compostela, que con el paso de los años se convertiría en meta de millones de peregrinos, sede episcopal, ciudad próspera y punto de referencia histórica y espiritual para todo el mundo cristiano.

Los peregrinos comenzaron a transitar por el norte de España,





Plaza mayor de Salamanca

no sin grandes dificultades, para llegar al fin del mundo medieval que eran por entonces las tierras de Galicia. Los primeros itinerarios lo fueron desde Oviedo, capital entonces de los reinos cristianos peninsulares, pronto estos caminos enlazaron con Europa a través de una “ruta de la costa” que más tarde, con el avance de la Reconquista, el Camino se consolidó más al Sur dando lugar a lo que se ha dado en llamar el “Camino Francés” y que se considera como el genuino Camino de Santiago.

Los peregrinos que acudían a la Tumba de Santiago Apóstol no eran sólo hispanos, pues la fama que adquirió Compostela fue tal

que muy pronto se pusieron en camino gentes de toda Europa. Ello constituyó un hecho de gran importancia pues se generó a lo largo del itinerario una gran vida comercial y espiritual que dio como consecuencia la fundación de ciudades, construcción de grandes templos y monasterios y el florecimiento del comercio y los artesanos.

En este renacer que surgió en una gran parte del Norte de España tuvieron destacada participación instituciones religiosas como la Orden de Cluny que pronto se convirtió en la “gran multinacional” de promoción de la Ruta a Santiago de Compostela y algunas publicaciones determinadas

como el “Codex Calixtinus” que escribiera el clérigo Aymeric Picaud por encargo del Papa Calixto II. Dentro de la influencia local no se debe olvidar al Obispo Gelmírez que fue quien consolidó la sede episcopal, la convirtió en Arzobispado y en buena manera diseñó y planificó su futuro. Todo ello favorecido por las leyes de Navarra, Castilla, León y Galicia que legislaron con generosidad a favor de los peregrinos y dictaron leyes que favorecieron igualmente a los pueblos, villas y ciudades por donde pasaba este itinerario sagrado que se convirtió como hemos dicho en la más importante ruta comercial y artística de la Europa medieval.

Los caminos que conducían a Santiago pronto formaron una tupida red que se iniciaba en tierras de Polonia, Alemania y los Países Nórdicos hasta llegar a Francia donde estos itinerarios se van configurando por París, Vezelay, Le Puy o Saint-Gilles con lo que se asocian en su nacimiento a los grandes santuarios que se dirigen a los Pirineos para entrar en España por dos lugares distintos: a través del Somport en tierras de Huesca, se recibía a los peregrinos que procedían de Saint Gilles du Gard, mientras que por el Puerto de Ibañeta, en tierras navarras de Roncesvalles, llegaban los procedentes de Tours, Vezelay y Le Puy.

Los dos caminos, que habían ya atravesado Jaca en el lado aragonés y Pamplona se juntaban en Puente la Reina para desde allí “Todos los Caminos se hacen uno hasta llegar a Santiago” meta común de todos los itinerarios jacobeos. Desde aquí el camino histórico y también el actual se dirigía a Estella y Los Arcos para, cruzando el Ebro por Logroño, recorrer las localidades riojanas de Nájera, Azofra, Navarrete y Santo Domingo de la Calzada.

Castilla y León es la Comunidad Autónoma con mayor recorrido, unos 400 kilómetros, y también donde la Ruta encuentra la mayor concentración de Bienes de Interés Cultural.

Finalmente, el Camino de Santiago se introduce en Galicia, que como bien definiera Picaud es una región abundante en bosques, “agradable por sus ríos, sus prados y riquísimos manzanos, sus buenas frutas y sus clarísimas fuentes....”. A través del Cebreiro el Camino entra en tierras lucenses hasta el corazón de la comarca de A Ulloa, que tan bien immortalizara Emilia Pardo Bazán en su novela “Los Pazos de Ulloa”, y punto de arranque del recorrido por la provincia de A Coruña avanzando por Melide y Arzúa hasta llegar a la meta de Santiago de Compostela.



# La Vía de la Plata como itinerario Jacobeo

El Camino de Santiago en Castilla y León

VÍA DE LA PLATA



Aunque es el conocido como “Camino Francés a Compostela” el itinerario que mayor protagonismo tiene de entre todas las Rutas Jacobeas y aunque sea el llamado “Camino del Norte” el que ostente la primacía histórica de entre todos los trazados existentes, hoy, como hace siglos, existen otros Caminos que conducen a Compostela. Estos itinerarios son tan dignos de ser tenidos en cuenta, como el más popular y el más histórico de estas sendas, tanto por su trazado “fidedigno” como por su utilización por parte de los miles de peregrinos y turistas que lo recorren en busca de la meta Compostelana.

Las dos premisas, raíces históricas y utilización actual, se dan en la llamada Vía de la Plata a la que nos aproximamos por medio de esta publicación. Conviene, no obstante, hacer de entrada una reflexión. El itinerario elegido para glosar en las páginas de este trabajo es aquel que hoy habitualmente recorren los peregrinos y por ello, aun conociendo y reconociendo otros trazados, el nues-



Señalización por la Vía de la Plata

tro se inicia en Sevilla (Hispalis) y concluye en Astorga (Astúrica Augusta) para allí unirse al “Camino Francés” y tener por meta Santiago de Compostela. Así mismo, desde Granja de Moreruela (Zamora) parte un itinerario que, al margen de la Vía de la Plata pero utilizando ésta como conexión, recibe el apellido de Camino Mozárabe-Sanabrés y nos conduce por tierras de Sanabria hasta Lubián, último pueblo de la Comunidad de Castilla y León. Desde allí el itinerario entra en Galicia atravesando la provincia de Orense y recorriendo un tramo por la de La Coruña hasta llegar a Santiago de Compostela.

Cuando la peregrinación a Santiago adquiere la máxima popularidad y se convierte en un auténtico fenómeno religioso y social, las tierras del sur de la Península Ibérica no habían sido reconquistadas y por ello lo jacobeo no tuvo gran influencia en muchas de estas tierras que nos disponemos a recorrer. La presencia de peregrinos por los pueblos y paisajes que configuran la Vía de la Plata es más bien tardía. Su incorporación a los caminos de peregrinación se produce en un momento en el que las peregrinaciones a la tumba apostólica están fuera de su época dorada, etapa que podemos encuadrar entre los siglos X al XIII, principalmente. No obs-

tante, peregrinos hubo en siglos posteriores que aprovecharon este itinerario tan utilizado por las caravanas de comerciantes tanto por razones de seguridad personal como porque en este itinerario confluían no pocos de los otros caminos que mercaderes, viajeros y peregrinos usaban como vía de comunicación entre el sur y el norte peninsular.

Esta pretensión de comunicar el noroeste de la Península Ibérica, la baja Extremadura y el Valle del Guadalquivir es posible que se persiguiese desde la prehistoria aunque no tomará cuerpo y cristalizará de manera importante hasta la época de los romanos, verdaderos precursores durante el Imperio de las comunicaciones. Esta senda histórica queda ya consolidada por los romanos al unir Mérida (Emérita Augusta) y Astorga (Astúrica Augusta) clave en la vida de la Hispania romana. Esta antigua calzada romana comenzó a construirse poco antes del nacimiento de Cristo, en tiempos del emperador Augusto, y finalizó a comienzos del siglo II, en tiempos de los emperadores Trajano y Adriano.

El nombre de Vía de la Plata es según casi todos los investigadores una denominación vulgar, dada sobre todo en las provincias de Salamanca y Cáceres. Parece tener un origen árabe ya que éstos





denominaron a este trazado Plata (camino empedrado) para distinguirlo de otros caminos de tierra apisonada. Es fácil deducir que la evolución del término árabe diera lugar a la denominación actual. Esta acepción de “vía ancha” para unos o “camino enlosado” para otros cuadraba muy bien con el tramo de Mérida a Salamanca que así estaba, mientras que entre Salamanca y Astorga era un camino de tierra apisonada y grava. Pero aunque la vía principal hay que delimitarla entre Mérida y Astorga conviene recordar que hacia el sur y desde la capital de la Lusitania, Mérida, enlazaba con Sevilla (Hispalis e Itálica) capital de la Bética, en el Valle del Guadalquivir, mientras que por el norte desde Astorga conectaba con otra vía, que a través de la Cordillera Cantábrica, se dirigía a Oviedo (Lucus Asturum) y Gijón (Gigia).

Con esta aproximación histórica al espacio que recorren estas viejas sendas romanas convertidas en caminos de peregrinación muchos siglos después, conviene recordar que los actuales peregrinos a Santiago no siempre siguen los mismos itinerarios consolidados en la tradicional e histórica Vía de la Plata. Las razones orográficas sumadas a la desaparición de caminos y a otras de tipo práctico y organizativo han posi-

bilitado la existencia de algunas variaciones.

Por tierras de Andalucía concurren diversos caminos que confluyen con el principal que, a efectos de este trabajo, tiene su comienzo en Sevilla, la antigua Hispalis. Esta urbe, hoy populosa capital y centro administrativo de la Comunidad Autónoma, recibió caracteres determinantes como núcleo influyente en tiempos de los almohades quienes hicieron de la villa la capital de su imperio. Los restos arqueológicos encontrados nos hablan de la pujanza y el refinamiento de esta metrópoli musulmana a orillas del Guadalquivir y que hoy es lugar principal para las visitas tanto de turistas como de peregrinos que inician su recorrido por Los Reales Alcázares, conjunto palaciego de los grandes señores árabes donde admirar unos espléndidos salones y patios. La Catedral, el más grande templo gótico de la cristiandad en España y con un campanario único conocido como la torre de la Giralda antiguo alminar de la gran mezquita. Un recorrido por Sevilla nos llevará por barrios tan típicos y singulares como el de Triana o el de Santa Cruz, y se hace obligada la visita a edificios tan importantes como: La Torre del Oro, el Palacio Arzobispal, la Casa de Pilatos y un largo etcétera sin olvidar espacios urbanos tan emblemáticos

como el Parque de María Luisa o las orillas del Río Guadalquivir, curso fluvial navegable hasta esta bella ciudad.

Desde la Seo hispalense, punto en el que los peregrinos suelen establecer su particular “kilómetro cero”, un total de 731,5 kilómetros nos separan de Astorga punto del itinerario en el que esta ruta se funde con el trazado del Camino Francés y recorrer desde allí otros 257,2 Km. más hasta llegar a Santiago de Compostela y completar un trazado total de 988,7 kilómetros. Por lo que respecta al itinerario conocido como Camino Mozárabe-Sanabrés el peregrino se enfrenta a un recorrido propio

de 149,2 kilómetros desde Granja de Moreruela en Zamora hasta el límite con la provincia de Orense y recorrer, ya en tierras de Galicia, otros 224,1 kilómetros más hasta alcanzar la catedral compostelana, lo que suma un total de 373,3 kilómetros desde Granja de Moreruela hasta la meta compostelana.

El peregrino o turista que haya decidido hacer este Camino recorrerá tierras distintas y variadas. Pero conviene no olvidar que en época de calor este es un itinerario que puede jugarnos alguna mala pasada, dada la falta de agua, lo que sumado a las distancias entre los pueblos exige una buena planificación.



Viejo monasterio de Granja de Moreruela

# Castilla y León, una vía plena de arte

El Camino de Santiago en Castilla y León



Como ya hemos dicho pocos itinerarios en España hincan tanto sus raíces en la civilización romana como el de la Vía de la Plata. Son innumerables las pruebas testimoniales en forma de arte que el peregrino descubre en su avance por los lugares que jalonan esta senda. Aunque el listado es interminable parece oportuno mencionar en este punto de la narración aquellas que en Castilla

y León cuentan con marchamo de calidad y que la historia refrenda. En muchos casos encontramos estos paradigmas en el itinerario que siguen los peregrinos y, en otros, en senderos paralelos o en vías alternativas. En una o en otra situación son restos romanos dignos de ser referenciados en esta publicación. Por tierras de Béjar conoceremos el Puente de la Malena y cuanto se conserva de la Calzada Romana, la cantidad de Miliarios que aún marcan las distancias a recorrer o las canteras y villas que encontramos al paso. En Salamanca debemos conocer la Muralla, el Puente Romano y las numerosas piezas que se guardan en el Museo Arqueológico de la ciudad, mientras en el Museo de Zamora hay que ver los mosaicos romanos que allí se conservan.

Siglos más tarde de que se hiciera posible este corredor de comunicación del oeste peninsular el arte románico fue introduciéndose de la mano del asentamiento y la consolidación por estos lares de los cristianos. Ello propició la presencia del arco de medio punto





Iglesia de Santa Marta de Tera

en muchos pueblos, en cuyas iglesias encontramos reminiscencias y recuerdos medievales así como un rosario de monumentos románicos de calidad excepcional, como el Monasterio de Nuestra Señora de Morerueta (s. XII) cuyos restos son incluso hoy día dignos de admiración al rememorar lo que fue uno de los más relevantes centros espirituales cistercienses en su intento de colonizar los despoblados terrenos de Zamora y dejarnos para el recuerdo una pieza de arte única.

Ese mismo arte se ha mostrado especialmente generoso con la capital zamorana tanto por la cantidad como por la calidad de los ejemplos que atesora entre sus límites la que fue romana en la Masio Ocelo Duri y “la bien cercada” en los tiempos en que se construyó su Catedral o las

iglesias de Santiago del Burgo, San Juan de Puerta Nueva, San Cipriano, Santa María la Nueva, la Magdalena..., por citar sólo algunos exponentes representativos del que es considerado como el conjunto románico más importante del mundo en una sola ciudad.

Mención aparte cabe hacer también del Templo de Santa María del Azogue, el monumento más destacado de Benavente, que aunque se inicia en el románico, se desarrolla en el gótico y se concluye en pleno siglo XVI.

En el Camino Mozárabe-Sanabrés encontramos tres monumentos románicos de singular interés. Así, la iglesia parroquial de Santa Marta de Tera ocupa el lugar junto al antiguo monasterio y presenta un conjunto de excepcionales capiteles y una imagen del apóstol Santiago vestido de





peregrino muy conocida. La torre medieval del templo parroquial de Mombuey sorprende por su altura y recuerda su pasado templario. Además, diseminadas por las comarcas de Sanabria y La Carballeda existe un ramillete de pequeños templos y, sobre todo, campanarios y espadañas románicas de primer orden. Mención especial merece la iglesia parroquial de Nuestra Señora de Azogue en Puebla de Sanabria datada a finales del siglo XII, época de la que todavía conserva capiteles, fuertes y la portada.

No debemos olvidar citar la existencia en la Vía de la Plata, también en el ámbito histórico-artístico, de algunas fortalezas y castillos que demuestran la importancia que la zona acaparó tanto en tiempos de guerra como en el diseño de los sistemas fronterizos en tiempos de paz. De este modo, son visitas de referencia las ruinas del fortín romano que en un altozano del pueblo de Calzada de Béjar aguanta el paso de los siglos, o las ruinas de lo que fue el castillo y la ciudad medieval amurallada de Castrotorafe, cerca de Fontanillas de Castro, que muestra sus secciones dominando los campos cerealistas de la comarca. Cabe también hacer parada y fonda en Benavente para conocer, la Torre del Caracol, convertida en Parador de Turismo que



es lo que queda del impresionante palacio-castillo de los Pimentel construido a principios del XVI en una mezcla de estilos gótico y renacentista. En el Camino Mozárabe-Sanabrés cabe señalar el Castillo de Puebla de Sanabria y su conjunto amurallado que data de los siglos XII y XIII.

En la Vía de la Plata se dan cita todos los estilos, por lo que no es de extrañar que la Junta de Castilla y León (BOCYL del 19/12/2001) declarase a este itinerario como BIC en la categoría de conjunto histórico con el nombre de "Calzada de la Plata". Estos diversos estilos arquitectónicos pueden verse tanto en el exterior de los templos, con sus típicas y, a veces, curiosas espadañas como en el interior de los mismos en donde el visitante, ya sea turista o peregrino, se puede

maravillar en la contemplación de piezas de gran interés y de excepcional valor.

Alusión especial merecen algunas ciudades que acumulan edificios notables. El caso de Salamanca en la que se dan cita las más variadas formas constructivas que van desde el arte romano, no se debe olvidar que fue calificada como "la pequeña Roma", pasando por el románico, destacadísimo en su Catedral Vieja con su espectacular cimborrio, hasta llegar al renacimiento con la existencia de una serie de obras de sin igual valor y la época actual que tiene interesantes ejemplos de nuevas formas arquitectónicas.

Pero no sólo el arte de los grandes estilos es digno de atención. Ante la vista de quienes recorren estas tierras se muestran otros lugares y piezas de interés como lo son los postes cilíndricos de mármol o miliarios que todavía conservan las inscripciones con el nombre del emperador o mandatario que los mandó construir y que encontraremos por aquí y por

allá. Los palomares, típicas construcciones de adobe y tapial, que cobijan esas aves y que fueron parte importante en el sustento diario de esas gentes, también merecen unos minutos de nuestra atención. En algunos lugares se conservan aún las típicas bodegas, elemento esencial de la industria vinícola en otros tiempos.

Con esta perspectiva histórica y artística la Vía de la Plata desde su origen en Sevilla hasta Astorga suponen un total de 722,5 kilómetros de los que 301,8 kilómetros discurren por Castilla y León entre el Puerto de Béjar y Astorga recorriendo distintos y variados paisajes. Desde aquí, el peregrino puede incorporarse al Camino Francés para tras algo más de 257 kilómetros llegar a Santiago de Compostela.

Iglesia de Mombuey



# Índice de Nomenclaturas

## VALDELACASA:

Localidad

Altitud: 964 m.

Distancia a Fuenteroble  
de Salvatierra:

7,8 km.

Tipo de ruta: Camino



Servicios



(A pocos metros  
del santuario de...

Aviso Inicio de Ramal

Enlace con el Camino Francés:  
León

Aviso de enlace a  
Itinerario Principal

**ABCD**

Localidad de  
itinerario principal



COLOR DE ZONA

**ABCD**

Localidad de ramal  
alternativo



**ABCD**

Primera localidad  
de ramal alternativo




**ABCD**


Última localidad  
de ramal alternativo



**ABCD**

Localidad de itinerario  
donde enlaza ramal  
alternativo

 itinerario previo a  
Castilla y León  
(Andalucía/  
Extremadura)

 Salamanca

 Zamora

 León

 Galicia

 Portugal





Bien de  
Interés Cultural



Banco-caja



Albergues



Farmacia



Fuente



Cruz Roja-  
centro de salud



Bar



Taller de  
bicicletas



Restaurante



Camping



Alojamiento



Punto de  
información



Tienda de  
comestibles



Boxes para  
caballos

## Tipos de Albergues en el Camino.



Albergue Turístico Superior de los Caminos  
a Santiago



Albergue Turístico de los Caminos a Santiago



Albergue Turístico Superior



Albergue Turístico



# El itinerario en datos

Kms. Parciales	Kms. Recorridos en C y L	Km. restantes a Santiago	Altitud	Habitantes	Localidad	Página
<b>ANDALUCÍA</b>						
0	0	988,7	7	690.656	Sevilla	34
22,2	0	966,5	28	8.946	Guillena	35
19	0	947,5	328	4.168	Castilblanco de los Arroyos	36
29,5	0	918	448	1.531	Almadén de la Plata	36
16,6	0	901,4	465	1.617	El Real de la Jara	37
<b>EXTREMADURA</b>						
42,6	0	858,8	582	4.784	Fuente de Cantos	38
26,1	0	832,7	508	16.615	Zafra	38
38	0	794,7	330	32.925	Almendralejo	39
26,4	0	768,3	219	58.656	Mérida	40
38,4	0	729,9	488	2.646	Alcuéscar	41
39,4	0	690,5	459	95.343	Cáceres	41
45	0	645,5	362	945	Cañaveral	42
28,5	0	617	304	937	Galisteo	43
49	0	568	524	753	Aldeanueva del Camino	43
9	0	559	705	776	Baños de Montemayor	44
<b>SALAMANCA</b>						
4	0	555	850	370	Puerto de Béjar	45
9,3	9,3	545,7	796	86	Calzada de Béjar	45
9	18,3	536,7	803	74	Valverde de Valdelacasa	46
3,5	21,8	533,2	964	214	Valdelacasa	47
7,8	29,6	525,4	951	248	Fuenterroble de Salvatierra	47





Kms. Parciales	Kms. Recorridos en C y L	Km. restantes a Santiago	Altitud	Habitantes	Localidad	Página
10,5	40,1	514,9	979	15	Navarredonda de Salvatierra	48
19,1	59,2	495,8	977	249	San Pedro de Rozados	49
4,5	63,7	491,3	940	224	Morille	50
10,5	74,2	480,8	823	248	Miranda de Azán	50
9,8	84	471	802	143.978	Salamanca	51
6,3	90,3	464,7	819	993	Aldeaseca de Armuña	55
5	95,3	459,7	826	276	Castellanos de Villiquera	56
4,2	99,5	455,5	801	676	Calzada de Valdunciel	56
<b>ZAMORA</b>						
19,9	119,4	435,6	840	320	El Cubo de Tierra del Vino	58
13,2	132,6	422,4	766	115	Villanueva de Campeán	59
3,6	136,2	418,8	762	104	Casaseca de Campeán	60
4,9	141,1	413,9	713	142	San Marcial	60
6,6	147,7	407,3	720	456	El Perdigón	61
2,1	149,8	405,2	708	156	Entrala	61
6,2	156	399	649	61.700	Zamora	62
6,6	162,6	392,4	701	923	Roales del Pan	64
12,2	174,8	380,2	690	603	Montamarta	65
11,8	186,6	368,4	718	87	Fontanillas de Castro	66
3,8	190,4	364,6	703	105	Riego del Camino	67
6,2	196,6	358,4	730	277	Granja de Morerueta	67
8,5	205,1	349,9	714	259	Santovenia del Esla	68
5,8	210,9	344,1	711	194	Villaveza del Agua	69
2,6	213,5	341,5	712	258	Barcial del Barco	70
3,7	217,2	337,8	701	264	Villanueva de Azoague	71
5,2	222,4	332,6	744	18.095	Benavente	71
8,2	230,6	324,4	716	160	Villabrázaro	73



Kms. Parciales	Kms. Recorridos en C y L	Km. restantes a Santiago	Altitud	Habitantes	Localidad	Página
8,5	239,1	315,9	741	151	Maire de Castroponce	74
<b>LEÓN</b>						
6,8	245,9	309,1	720	489	Alija del Infantado	75
3,5	249,4	305,6	722	81	La Nora del Rio	76
2,6	252	303	723	101	Navianos de la Vega	77
3,5	255,5	299,5	750	86	Genestacio de la Vega	77
2	257,5	297,5	750	295	Quintana del Marco	78
3,3	260,8	294,2	760	191	Villanueva de Jamuz	78
2,8	263,6	291,4	768	143	San Juan de Torres	79
4,2	267,8	287,2	772	85	Santa Elena de Jamuz	80
5	272,8	282,2	770	10.095	Bañeza (la)	81
6	278,8	276,2	799	279	Palacios de la Valduerna	82
15	293,8	261,2	800	118	Celada	83
4	297,8	257,2	869	10.632	Astorga	84
<b>Continuación por el Camino Francés</b>						
2,4	295,4	256,2	865	131	Valdeviejas	85
2	299,8	255,2	802	112	Murias de Rechivaldo	86
4,8	304,6	250,4	997	47	Santa Catalina de Somoza	86
4,2	308,8	246,2	1013	23	El Ganso	87
6,5	315,3	239,7	1149	74	Rabanal del Camino	87
5,7	321	234	1439	27	Foncebadón	88
4,1	325,1	229,9	1145	0	Manjarín	89
6,9	332	223	1200	51	El Acebo	89
3	335	220	920	42	Riego de Ambrós	90
4,3	339,3	215,7	595	637	Molinaseca	90
4,4	343,7	211,3	555	813	Campo	91






Kms. Parciales	Kms. Recorridos en C y L	Km. restantes a Santiago	Altitud	Habitantes	Localidad	Página
3,6	347,3	207,7	541	40.689	Ponferrada	92
4,8	352,1	202,9	530	1.378	Columbrianos	95
2,8	354,9	200,1	513	2.735	Fuentes Nuevas	95
2	356,9	198,1	492	2.945	Camponaraya	96
5,7	362,6	192,4	483	4.224	Cacabelos	97
3	365,6	189,4	528	38	Pieros	98
4,1	369,7	185,3	509	2.181	Villafranca del Bierzo	99
5	374,7	180,3	542	32	Pereje	101
5,5	380,2	174,8	578	106	Trabadelo	102
3,3	383,5	171,5	580	19	La Portela de Valcarce	103
1,4	384,9	170,1	605	40	Ambasmestas	103
2,2	387,1	167,9	631	210	Vega de Valcarce	104
1,7	388,8	166,2	690	20	Ruitelán	105
1,1	389,9	165,1	675	32	Las Herrerías	105
1	390,9	164,1	790	39	Hospital	106
2,6	393,5	161,5	917	29	La Faba	107
2,3	395,8	159,2	1100	25	La Laguna	107
<b>GALICIA</b>						
2,4	0	156,8	1330	23	Cebreiro	108
40	0	116,8	450	8.795	Sarria	108
23,5	0	93,3	320	442	Portomarín	109
24,5	0	68,8	565	998	Palas del Rei	110
15	0	53,8	457	4.678	Melide	110
17	0	36,8	389	2.764	Arzúa	111
36,8	0	0	260	97.260	Santiago de Compostela	111







 Camino Francés

**CAMINOS HISTÓRICOS**

-  Vía de la Plata
-  Camino Portugués de la Vía de la Plata
-  Camino Mozárabe-Sanabrés
-  Camino del Salvador

**CAMINOS TRADICIONALES**

-  Camino de Levante y Sureste
-  Camino Real de Invierno

 Localidades de orientación

 **CAPITALES DE PROVINCIA**

# El itinerario

	<b>Andalucía</b> .....	34
	<b>Extremadura</b> .....	38
<b>Castilla y León</b>	Salamanca.....	45
	Zamora .....	58
	León.....	75
	<b>Galicia</b> .....	108

# Andalucía



Exterior de la Catedral



Río Guadalquivir

## SEVILLA:

Altitud 7 m  
Distancia a Guillena: 22,2 km



Aquí se inician los dos recorridos que con el nombre de Vía de la Plata discurre del sur al norte peninsular. La Vía de la Plata como itinerario romano y comercial y la ruta de los peregrinos que tiene como meta Santiago de Compostela. Esta ciudad, capital de la Comunidad Andaluza es una de las más bellas de Europa que cuenta con espléndidas leyendas como aquella que dice que fue el propio Hércules quien la fundó. Tuvo una gran importancia en la época romana, también en tiempos visigodos y experimentó un notable crecimiento en los momentos de brillo y poder

del Al-Andalus. Después de la reconquista los reyes cristianos la dotaron de toda clase de comodidades y privilegios y el comercio hizo de ella una ciudad apetecible y apreciada para los negocios.

Innumerable sería la lista de edificios y monumentos para visitar por que se trata de una ciudad monumental cuyos edificios más emblemáticos corresponden a tiempos muy distintos y actualmente es una de las ciudades más importantes de España.

### QUÉ VER:

Catedral, los Reales Alcázares, la Torre del Oro, la Plaza de España, el Palacio Arzobispal, el Parque de María Luisa y los populares barrios de "Triana" o "Santa Cruz".

## DONDE INFORMARSE:

Oficina de Turismo.  
Avda. de la Constitución, 21 B.  
☎ 954 221404.



Torre del Oro

Oficina de Turismo.  
Plaza de San Francisco, 19.  
☎ 954 595 288

Oficina de Turismo de la Provincia.  
Plaza del Triunfo, 1.  
☎ 954 210 005 - 954 787 578.  
[www.turismosevilla.org](http://www.turismosevilla.org)

Asociación Amigos del Camino  
de Santiago Vía de la Plata.  
Castilla, 82- Local.  
☎ 954 335 274 y 696 600 602.  
[www.viaplata.org](http://www.viaplata.org)

## GUILLENA:

Altitud 28 m  
Distancia a Castilblanco  
de los Arroyos: 19 km



Este pueblo tiene un desarrollo histórico que abarca desde la

prehistoria hasta los tiempos al-  
tomedievales de forma que han  
aparecido sepulturas megalíticas  
del tiempo de la Edad de Bron-  
ce, vestigios romanos y alguna  
que otra pieza de tiempos visigo-  
dos. Pero es en la época de la  
ocupación árabe cuando toma  
importancia estratégica para la  
defensa de los accesos a Sevil-  
la con incursiones de los reyes  
castellanos Fernando III El Santo  
y Alfonso X El Sabio.

## QUÉ VER:

Iglesia de Ntra. Sra. de la Grana-  
da, Iglesia Parroquial de Ntra. Sra.  
del Rosario, la Plaza de Toros, el  
Ayuntamiento, la Plaza de España  
y el Cortijo Torre de la Reina.

## ACOGIDA DE PEREGRINOS:

Albergue Municipal. Junto al  
Polideportivo. (20 plazas).  
☎ 672 373 099



Iglesia de la Virgen de la Granada



Albergue La Luz del Camino.  
Federico García Lorca, 8.  
(14 plazas).  
☎955 785 262 - 600 117 234

### DÓNDE INFORMARSE

Oficina Municipal de Turismo.  
Concepción Soto, 65 (Las Pajanosas).  
☎955 781 055. [www.guillena.org](http://www.guillena.org)

## CASTILBLANCO DE LOS ARROYOS:

Altitud: 328 m  
Distancia a  
Almadén de  
la Plata: 29,5 km



*Los datos históricos de la época romana son importantes habiendo localizado algunos restos interesantes. La vía natural de la zona era propicia para la comunicación de la vía romana que por aquí pasaba según el itinerario de Antonino que fue acondicionada a mediados del siglo II d.C. por el emperador Adriano y cuya ruta está bien documentada también en la época medieval buscando el curso del río Viar.*

### QUÉ VER:

Ermita de Ntra. Sra. de Escardiel,  
Iglesia del Divino Salvador y Ermita de San Benito.

### ACOGIDA DE PEREGRINOS:

Albergue Municipal. (28 plazas).  
☎955 734 811



Ermita de San Benito

### DÓNDE INFORMARSE:

Ayuntamiento. Oficina de Turismo.  
León Felipe, 24.  
☎955 734 811.  
[www.castilblancodelosarroyos.es](http://www.castilblancodelosarroyos.es)

## ALMADÉN DE LA PLATA:

Altitud: 448 m  
Distancia a  
El Real de la Jara: 16,6 km



*Aunque los orígenes de la localidad se remontan a tiempos muy antiguos los más interesantes vestigios corresponden a los tiempos romanos y árabes. Precisamente de la época árabe obtuvo el nombre de Al-Madin que significa mina a la que se le apellidó de la Plata por estar en este itinerario. La actividad minera es la que ha marcado principalmente su historia local, la economía y no pocas edificaciones populares que sirvieron de vivienda a los trabajadores de las minas de mármol azul y plata.*





Paisaje



Vista panorámica de El Real de la Jara

### QUÉ VER:

Antigua Casa Consistorial (Torre del Reloj), actual Casa Consistorial, Iglesia de Santa María de Gracia y Necrópolis-Museo del Bronce "La Traviesa".

### ACOGIDA DE PEREGRINOS:

Albergue Municipal. (68 plazas).  
☎954 735 082 - 653 516 009.

Albergue La Casa del Reloj.  
Plaza del Reloj, 9. (6 plazas).  
☎622 175 519

### DÓNDE INFORMARSE:

Oficina Municipal de Turismo.  
Plaza de la Constitución, 6.  
☎954 735 082 y 625 140 625.  
[www.almadendelaplata.es](http://www.almadendelaplata.es)

## EL REAL DE LA JARA:

Altitud: 465 m  
Distancia a Fuente de Cantos: 42,6 km



La historia de esta población cobra importancia en la época musulmana

y principalmente en el año 1148, con la llegada de los Almohades, puesto que se emancipan del Califato de Córdoba y es cuando recibe el nombre de "Xara". Su situación en un terreno en declive, entre ondulaciones del paisaje, rodeado de cerros al norte y al sur propicia el diseño de una población alargada.

### QUÉ VER:

Castillo de El Real de La Jara, Castillo de las Torres, Ermita de Ntra. Sra. de Los Remedios y la Iglesia Parroquial de San Bartolomé.

### ACOGIDA DE PEREGRINOS:

Albergue Municipal El Realejo.  
Pablo Picasso, s/n. (32 plazas).  
☎954 733 007.

Albergue privado.  
Pablo Picasso, 17. (12 plazas).  
☎654 862 553.

### DÓNDE INFORMARSE

Oficina Municipal de Turismo.  
Párroco Antonio Rosendo, s/n.  
☎954 733 007  
[www.elrealdelajara.es](http://www.elrealdelajara.es)



# Extremadura

## FUENTE DE CANTOS:

Altitud: 582 m

Distancia a

Zafra: 26,1 km



Aunque posiblemente, a tenor de algunos hallazgos arqueológicos encontrados en su término tuvo orígenes históricos remotos, esta localidad aparece principalmente citada en la primera mitad del siglo XIII por las crónicas de guerra de los ejércitos cristianos. La consolidación y expansión de la villa debe su protagonismo a la Orden de Santiago y en cuanto a su actividad comercial ya adquirió importancia durante la Edad Media. En esta villa de Fuente de Cantos nació Francisco de Zurbarán (1598-1664).

## QUÉ VER:

Iglesia parroquial de Ntra. Sra. de la Granada, Ermita de Ntra. Sra. de la Hermosa, Convento de Carmelitas, Ermita de San Juan de Letrán, Ermita de Ntra. Sra. de La Aurora y Santo Cristo, Ermita de San Isidro Labrador y el Hospital y la Ermita del Santísimo Cristo de la Sangre.

## ACOGIDA DE PEREGRINOS:

Albergue Turístico

Vía de la Plata. (31 plazas).

☎924 500 397

## DÓNDE INFORMARSE

Ayuntamiento.

Plaza de la Constitución, 1.

☎924 500 225.

[www.fuentedecantos.es](http://www.fuentedecantos.es)

## ZAFRA:

Altitud: 508 m

Distancia a

Almendralejo: 38 km



Con importantes raíces históricas en la época de la reconquista cristiana fue dos veces conquistada por Alfonso IX y Fernando III el Santo que cedió la ciudad a la Orden de Santiago aunque antes ya



Plaza Mayor





sonaba Zafra como importante núcleo de la época celta y en el tiempo de los romanos. A Zafra, desde hace varios siglos se la reconoce como "la ciudad de las ferias" de la región de Extremadura, siendo una de las villas con mas honda tradición caballerescas y de gran abolengo.

### QUÉ VER:

Palacio de los Duques de Feria, Convento de Santa Clara, Casa Grande, Hospital de Santiago, Plaza Grande y Plaza Chica, Muralla Urbana, Judería, Plazuela, Colegiata de la Candelaria y Casa del Ajimez.

### ACOGIDA DE PEREGRINOS:

Albergue Turístico  
Vía de la Plata en Zafra.  
Ancha, 1. (22 plazas).

☎ 691 537 283 - 665 962 628.

Albergue de Peregrinos de la Asociación de Amigos del Camino de Santiago de Zafra.

Avda. de la Estación, 17.  
(30 plazas).

☎ 617 846 551 - 924 962 123.

### DÓNDE INFORMARSE:

Asociación de Amigos del Camino de Santiago Vía de la Plata en Zafra.

☎ 606 194 582.

Oficina de Turismo.  
Plaza de España, 8.

☎ 924 551 036.

www.zafra.es



Iglesia de la Purificación en Almendralejo

### ALMENDRALEJO:

Altitud: 330 m

Distancia a Mérida: 26,4 km



*Es conocida la ciudad como capital de la tierra de los barros y nominada como ciudad del romanticismo y la cordialidad. Aunque tiene una importancia destacada por sus monumentos, turística-mente son sus bodegas las que gozan de gran fama no solo por la cantidad de los vinos que produce sino también por los productos diferentes que salen de sus viñedos: ginebras, anises y otros licores regionales. Fue encomienda de la Orden de Santiago y su historia más destacada hay que situarla entre los siglos XIV y XVI.*

### QUÉ VER:

Iglesia Parroquial de la Purificación, Iglesia de Santiago, Ermita de Ntra. Sra. de la Piedad, Ermita de San Antonio, Museo de la Cien-



cia del Vino, Palacio Monsaluz, Plaza de Toros, Museo de Carolina Colorado y Museo Devocional.

## DÓNDE INFORMARSE:

Ayuntamiento.

Mérida, 11. ☎924 670 507.

[www.almendralejo.es](http://www.almendralejo.es)



Teatro romano



Puente romano sobre el río Tajo

## MÉRIDA:

Altitud: 219 m

Distancia a Alcuéscar: 38,4 km



*Debe su origen a la época del imperio romano y su fama a que fue asentamiento de los soldados veteranos de las legiones V y X llegando a decirse que estaba entre las dieciseis ciudades más importantes del mundo romano. Tanto por su amplio patrimonio como por la historia que lo envuelve, su conjunto arqueológico ha sido reconocido como Patrimonio Mundial.*

## QUÉ VER:

Teatro Romano, Anfiteatro Romano, Museo Nacional de Arte Roma-

no, Casa del Mitreo, Circo o Hipódromo, Acueducto de San Lázaro o Rabo de Buey, Acueducto de Los Milagros, Presa romana de Proserpina, Pantano de Cornalvo, Puente romano sobre el río Albarregas, Arco de Trajano, Templo de Diana, Puente sobre el Río Guadiana, Conjunto Arqueológico de Moreñas, Concatedral de Santa María, Museo de Arte Visigodo, Basílica de Santa Eulalia y Pórtico del Foro.

## ACOGIDA DE PEREGRINOS:

Albergue Molino de Pancaliente. Avda. de José Fernández López, s/n. (22 plazas). ☎646 216 341

## DÓNDE INFORMARSE:

Oficina de Turismo del Teatro Romano. Avda. José Álvarez Sáenz de Buruaga. ☎924 330 722 [www.turismomerida.es](http://www.turismomerida.es)

Oficina de Turismo de la Puerta de la Villa. Santa Eulalia, 62. ☎924 380 191 [www.turismomerida.es](http://www.turismomerida.es)

Delegación de Turismo.  
Centro Cultural Alcazaba.  
John Lenon, 5. ☎924 380 162  
www.turismomerida.es

## ALCUÉSCAR:

Altitud: 488 m  
Distancia a Cáceres: 39,4 km




*La historia de Alcuéscar sigue la trayectoria de las otras localidades visitadas con raíces romanas y presencia en tiempos de moros y cristianos. Su fundación data de mediados del siglo IX y en tiempos de Alfonso III de León la localidad fue uno de los objetivos de la reconquista, aunque esta tuviese que esperar hasta mediados del siglo XIII. Tuvo una importante presencia la Orden de Santiago que convirtió a la localidad en casa-granero donde guardaban el producto de los tributos que recaudaban.*

### QUÉ VER:

Iglesia Parroquial de la Asunción, Basílica de Santa Lucía del Trampal, Ermita del Calvario y las Fuentes del pueblo.

### ACOGIDA DE PEREGRINOS:

Albergue Casa de Beneficencia de los Esclavos de María y de los Pobres.  
Avda. de Extremadura, 2.  
(12 plazas). ☎651 323 466.



Casa de la Encomienda

### DÓNDE INFORMARSE:

Ayuntamiento. Plaza de España, 1.  
☎927 384 002  
www.alcuescar.es

## CÁCERES:

Altitud: 459 m  
Distancia a  
Cañaveral: 45 km



*La historia se detiene largamente en esta población cuyos orígenes pueden muy bien remontarse al paleolítico superior. Aunque fue romana, se desarrolló en tiempos medievales como cabecera de uno de los reinos de Taifa y en tiempos de la reconquista como asentamiento de la Orden de Santiago. Gran parte de los palacios y casas nobles que hoy podemos ver son posteriores al siglo XIV que es cuando los nobles se establecen en la ciudad. Destacan también los palacios y conventos correspondientes a los siglos posteriores a la conquista de América. Ha sido declarada Patrimonio Mundial por la UNESCO.*





Convento de Santa Clara



Torre de la casa de los Cáceres-Ovaldo



### QUE VER:

Casas-palacios, la Plaza Mayor, la Torre de Bujaco, la Concatedral de Santa María, el Convento de San Pablo, la Iglesia de Santiago de los Caballeros, la Judería y el Museo Arqueológico provincial.

### ACOGIDA DE PEREGRINOS:

Albergue Municipal Ciudad de Cáceres. Avda. de la Universidad, s/n. (70 plazas).

☎927 102 001 - 670 360 552

Albergue Turístico Las Veletas. General Margallo, 36. (40 plazas). ☎927 211 210

### DÓNDE INFORMARSE

Oficina Municipal de Turismo. Plaza Mayor, 3. ☎927 010 834. [www.turismoextremadura.com](http://www.turismoextremadura.com)

Oficina Municipal de Turismo. Olmos, 11. ☎927 247 172. [www.turismo.ayto-caceres.es](http://www.turismo.ayto-caceres.es)

Patronato de Turismo de Cáceres. Palacio Carvajal. Amargura, 1. ☎927 255 597 [www.turismocaceres.org](http://www.turismocaceres.org)

## CAÑAVERAL:

Altitud: 362 m  
Distancia a Galisteo: 28,5 km



*Las primeras noticias fidedignas de este pueblo aparecen en el siglo XVI en que señalan su término como tránsito de los ganaderos trashumantes y con ello una población de economía agraria y ganadera que se transforma, en parte, en el siglo XIX al crear un espacio de desarrollo industrial y comercial. El paisaje nos presenta una vegetación típica de bosque mediterráneo con predominio de alcornoque y jaras.*

### QUE VER:

Iglesia Parroquial de Santa Marina, Ermita de San Roque, Ermita del Cristo del Humilladero y Santuario de Ntra. Sra. de Cabezón.

### ACOGIDA DE PEREGRINOS:

Hostel Cañaveral. Avda. Doctor Luis Boticario, 12. (23 plazas). ☎669 402 446 - 655 351 976



Paisaje



Arco de Caparrá

## DÓNDE INFORMARSE

Ayuntamiento. Real, 14.  
☎927 300 006 - 927 300 106  
www.cañaverale.es

## GALISTEO:

Altitud: 304 m  
Distancia a Aldeanueva  
del Camino: 49 km



*El pueblo esta situado en lo alto de un cerro en la margen izquierda del río Jerte y los restos monumentales que conservan sus calles nos hablan de su importancia en tiempo de los árabes así como en la época en que fue cabeza de señorío junto a otras localidades de la zona, conservándose el Palacio del Duque de Montellano y del Arco.*

## QUÉ VER:

Muralla Almohade, Puente Romano, Puente del Rey e Iglesia de Ntra. Sra. de la Asunción.

## ACOGIDA DE PEREGRINOS:

Albergue de Galisteo.  
Viña de Egido. (8 plazas).  
☎927 451 150 - 605 824 086.

## DÓNDE INFORMARSE

Ayuntamiento.  
Plaza de España, 1.  
☎927 452 002.  
www.ayuntamientogalisteo.es

## ALDEANUEVA DEL CAMINO:

Altitud: 524 m  
Distancia a  
Baños de Montemayor: 9 km




*Desarrolló importante comercio en tiempo de los romanos y debido a los continuos ataques durante la invasión de los árabes fue destruida y despoblada. Volvió a renacer de sus cenizas cuando los reinos de Castilla y de León estaban divididos llegando a tener la población dos núcleos uno perteneciente a los castellanos y el otro a los leone-*





Peregrinos por la Vía de la Plata



Peregrinación en bicicleta

ses. La agricultura y la ganadería fueron base de su sustento y en la actualidad su desarrollo tiene como producto estrella su afamado pimentón del que produce más de un millón de kilos anuales.

### QUÉ VER:

Puentes romanos, Iglesia de San Servando e Iglesia de Ntra. Sra. del Olmo.

### ACOGIDA DE PEREGRINOS:

Albergue Municipal Aldeanueva del Camino.

Las Olivas. (10 plazas).

☎927 484 048 (Ayuntamiento).

Albergue La Casa de mi Abuela. Alcázar, 4. (20 plazas).

☎927 479 314 - 692 531 587.

### DÓNDE INFORMARSE

Ayuntamiento.

Severiano Masides, 18.

☎927 484 048.

[www.aldeanuevadelcamino.es](http://www.aldeanuevadelcamino.es).

## BAÑOS DE MONTEMAYOR:

Altitud: 705 m

Distancia a Puerto de Béjar:

4 km



Los testimonios más antiguos que se conservan de este municipio datan de la época romana y se relacionan con sus fuentes de aguas termales y con la calzada romana, de la cual aún se conservan dos grandes tramos situados en las entradas norte y sur de la localidad.

### QUÉ VER:

Balneario, calzada y termas romanas, Iglesia parroquial de Santa María (s. XVI), Iglesia de Santa Catalina (s. XV) y el Centro de Interpretación de la Vía de la Plata.

### DÓNDE INFORMARSE

Ayuntamiento de Montemayor:

Vía de la Plata s/n

☎ 927 488 012



# Salamanca

## PUERTO DE BÉJAR:


Altitud:	850 m
Distancia a Calzada de Béjar:	9,3 km
Tipo de ruta:	Camino



Puerto de Béjar es el primer municipio salmantino por cuyo término discurre la Vía de la Plata. No obstante, los peregrinos no atraviesan el caserío, caracterizado por una arquitectura popular típica en la zona, sino que la senda jacobea queda a la izquierda de la localidad. Este pequeño y bello enclave de 370 habitantes se asienta sobre una peña según se sube desde Béjar por la carretera de Cantagallo o desde Baños de Montemayor (Cáceres).

### QUÉ VER:

Iglesia de Ntra. Sra. de la Ascensión. Obra de finales de la Edad Media. Su torre de estilo barroco es posterior y en su interior destaca un artesonado de estilo neobarroco. **Ermita del Humilladero.** Pequeño templo barroco de sencilla construcción y con retablo barroco en el que se rinde culto al Cristo de la Piedad. **Puente de la Magdalena.** Esta construcción formó parte de la antigua calzada cu-



Peregrino en Puerto de Béjar

yos restos aún se observan en las zonas próximas. Ermita de Santa Bárbara, diversos miliarios romanos, Vía de la Plata bajo el viaducto, el Jardín histórico y el Coto de Nuestra Señora del Carmen.

## CALZADA DE BÉJAR:

Altitud:	796 m
Distancia a Valverde de Valdecasa:	9 km
Tipo de ruta:	Camino



*Calzada de Béjar es un pequeño pueblo de 86 habitantes, agrupado en torno a su iglesia y con sólo dos calles, algo tradicional en estos pueblos "calle-camino". Su arteria principal es la Vía Romana en*





Panorámica de Calzada de Béjar desde el bosque

torno a la cual se alinean viejas casas con balconadas floridas. En un altozano se conserva el viejo fortín romano que servía para controlar la ruta. El paisaje de esta zona es el de montaña y alterna prados y montes en un marco de gran belleza.

### QUÉ VER:

Fortín Romano (siglos III-IV d.C.)  
🏰, Palacio Ducal (s. XVI), Iglesia de Ntra. Sra. de la Asunción. Con planta de cruz latina y reformada entre los siglos XVIII y XIX.

### ACOGIDA DE PEREGRINOS:

#### 🏠 ALBA-SORAYA

Baños, s/n

☎ 646 410 643 - 923 416 573  
(28 plazas).

📍 40,40925, -5,81722

### ÁREAS DE DESCANSO:

Existen dos, una junto al albergue y la otra en el centro del pueblo, en la plaza.

## VALVERDE DE VALDELACASA:

Altitud: 803 m  
Distancia a Valdelacasa: 3,5 km  
Tipo de ruta: Carretera



*Localidad de escasas dimensiones al igual que el tamaño de sus casas pequeñas tiene una población de tan solo 74 vecinos. El granito, abundante en la zona, es el material constructivo habitual, utilizado incluso para levantar las cercas que bordean el camino. El Camino cuenta con árboles a ambos lados mientras caminamos entre pastizales por una senda regada con el abundante agua de las colinas de la Sierra de Béjar. El rey entre los árboles es la encina y en estos parajes no faltan tampoco los viñedos.*

### QUÉ VER:

Iglesia de Santiago. De estilo barroco, tiene como elementos destacados su portada y la es-



Iglesia de Santiago, en Valverde de Valdelacasa





padaña. En su interior llama la atención la imagen de Santiago Matamoros.

### ÁREAS DE DESCANSO:

A la salida del pueblo, junto al bar.

## VALDELACASA:

Altitud:	964 m
Distancia a Fuenterroble de Salvatierra:	7,8 km
Tipo de ruta:	Camino



Con una población de 214 vecinos, Valdelacasa es el municipio más grande de cuantos nos encontramos en este tramo ascendente de la Vía de la Plata. Cuenta con algunas casas de excelente construcción, incluso las más humildes tienen cinceles, zócalos y bancos a la puerta. Como en toda la zona el granito es el material utilizado como piedra de cantería. El paisaje aún conserva bastante arbolado, aunque menos frondoso que en la etapa precedente. En el recorrido por este tramo de la Vía de la Plata es frecuente encontrar miliarios romanos, postes cilíndricos de mármol que marcan la distancia a recorrer y que se ubican en la linde de la senda de peregrinación.

### QUÉ VER:

Iglesia del Dulce Nombre de Ma-



Torre de la Iglesia del Dulce Nombre de María

ría. La iglesia fue ampliada y reestructurada entre los siglos XVI y XVII.

### ÁREA DE DESCANSO:

A la entrada del pueblo existe una zona de descanso con mesas y bancos.

## FUENTERROBLE DE SALVATIERRA:

Altitud:	951 m
Distancia a Navarredonda de Salvatierra:	10,5 km
Tipo de ruta:	Camino



Esta localidad de origen arriero tiene un vecindario de 248 almas y es uno de los lugares de referencia en el trazado de la Vía de la Plata a su paso por Salamanca. Aquí la pizarra gana la batalla





Iglesia de Santa María la Blanca

*al granito como elemento constructivo. El camino es recto, llano y se pierde en la lejanía entre árboles. Junto a la iglesia, monumento más destacado del lugar, se puede ver un cuidado espacio con paneles informativos y varios miliarios, lápidas funerarias y un tramo de calzada romana.*

#### QUÉ VER:

**Iglesia de Santa María la Blanca.** Esta magnífica construcción gótica del siglo XV, tiene una sólida torre, ya restaurada. El edificio de tres naves, tiene tres puertas de acceso, la principal y dos laterales, una de las cuales tiene atribuciones de puerta del perdón y permite a los peregrinos que por enfermedad no pueden llegar a Santiago ganar las indulgencias. En su interior destaca un magnífico retablo atribuido a Churriguera y fechado en torno al año 1710.

**Ermita del Santo Cristo del Socorro.** Pequeño edificio de tradición popular con muro de granito. Tiene una sola nave y una pequeña espadaña para campanil. **Parque dedicado a la Vía de la Plata.** En este centro didáctico se puede conocer lo que es la ruta, su técnica constructiva, etc.

#### DÓNDE INFORMARSE:

Asociación de Amigos del Camino de Santiago. Vía de la Plata. Larga, 37. ☎ 923 151 083.  
✉ [aviaplata@hotmail.com](mailto:aviaplata@hotmail.com)

#### ÁREA DE DESCANSO:

Junto a la iglesia, al lado del parque dedicado a la Vía de la Plata.

## NAVARREDONDA DE SALVATIERRA:

Altitud:	979 m
Distancia a San Pedro de Rozados:	19,1 km
Tipo de ruta:	Carretera

Esta pequeña localidad de tan sólo 15 habitantes pertenece al ayuntamiento de Frades de la Sierra, patria del poeta José María Gabriel y Galán y forma parte de la senda que conduce desde Fuenterroble de Salvatierra hasta San Pedro de Rozados.

## SAN PEDRO DE ROZADOS:

Altitud:	977 m
Distancia a Morille:	4,5 km
Tipo de ruta:	Camino



Es el municipio más extenso del campo Charro salmantino y en el viven 249 habitantes. Es tierra de encinares y dehesas, marco propicio para el desarrollo de gran número de cabezas de vacuno, especialmente de la autóctona Raza Morucha, y también de las ganaderías centradas en el toro de lidia. El pueblo está emplazado sobre un cerro y en su caserío destacan unas pintorescas casas unidas unas a otras. Llama la atención el topónimo del lugar que, a decir de algunos lugareños, guarda relación con una dehesa cercana por la que pasaban gentes con heridas o rozaduras que eran sanadas. De ser así, la primera idea que viene a la mente es la de la presencia de pe-

regirinos de camino a Santiago ya que la calzada pasaba muy cerca de las casas del pueblo. Los peregrinos recorren hoy viejas sendas alejadas de las importantes vías de comunicación y de las nuevas autopistas que ahora cruzan la zona.

### QUÉ VER:

**Iglesia de San Pedro.** Templo del siglo XVII en el que prevalece la construcción de piedra. Dispone de una espadaña de 4 cuerpos y su campanario todavía hoy funciona de forma manual.

### ACOGIDA DE PEREGRINOS:

#### ALBERGUE MUTATIO ELENA

Concejo, 3, B<sup>o</sup>

923 344 024 - 609 278 013  
(10 plazas).

elenagh1970@hotmail.com

40,79001 -5,73771

### ÁREA DE DESCANSO:

A la entrada del pueblo, junto a las piscinas, hay una zona verde con agua y bancos.



Iglesia de San Pedro



Dehesas en San Pedro de Rozados



## MORILLE:

Altitud:	940 m
Distancia a	
Miranda de Azán:	10,5 km
Tipo de ruta:	Camino



Esta localidad de 224 vecinos, está situada en una intersección de riberas y de tránsitos ganaderos y está formada por Morille, en donde se localiza la sede administrativa, y los núcleos de la Regañada y Monte Abajo. Es la última población que atraviesa el peregrino antes de la capital charra. Dispone de un puente romano al que loaron los mejores poetas de nuestro siglo XVIII. Desde sus cordeles y cañadas se aciertan a ver ya las inconfundibles torres de Salamanca desde un altozano de 1.160 metros. Una vez pasado el pueblo se observa una panorámica digna de guardar en la retina.

### QUÉ VER:

**La Iglesia del Salvador.** Su única nave está cubierta por una armadura de par y nudillo que sustituye a una más antigua. La capilla mayor del templo es del siglo XVI y aún conserva el techo de esa época. Luce una espadaña con dos campanas. **El Centro de Promoción y Estudios de la Vía de la Plata** está dedicado a la promoción, divulgación, estudio e investigación de la Cañada Real y del Camino de Santiago.



Iglesia del Salvador

## ACOGIDA DE PEREGRINOS:

### BUENAESPERANZA


Finca Buena Esperanza, s/n  
 923 170 185 (39 plazas).  
 40,80727, -5,69756

## MIRANDA DE AZÁN:

Altitud:	823 m
Distancia a	
Salamanca:	9,8 km
Tipo de ruta:	Camino/Tramo urbano



Es éste un pueblo, de origen árabe, situado a poco más de siete kilómetros de la capital charra y accesible desde la carretera de Béjar. Apartado unos cientos de metros de la ruta de peregrinación en su término tuvo lugar el inicio de la batalla de los Arapiles (22 de julio de 1812). Se cuenta que en el Pico Miranda, situado a la izquierda un poco antes de entrar al pueblo, la tercera división aliada comandada



Cañada

*por el duque de Wellington derrotó a los regimientos franceses de la división de Thomières. La localidad forma parte del cordel de merinos de la calzada romana y es lugar de paso del ganado entre el sur de la provincia o Extremadura y el norte, fundamentalmente León. El paisaje que observa el peregrino y el turista es el propio de la planicie castellana, horizonte rectilíneo sólo roto por algunas encinas que proporcionan una agradable sombra cuando el calor arrecia. Como nota arqueológica decir que en una excavación limítrofe con Yecla de Yeltes y Sotoserrano fueron localizados hace algún tiempo restos pertenecientes a una villa Romana.*

### QUÉ VER:

Iglesia de San Cristóbal. Ruinas de la Ermita. Iglesia de Nuestra Señora del siglo XVI, de una sola nave sobre arcos transversales. En su interior

destaca un interesante retablo del XVIII siguiendo el estilo de los Churriguera.

### DÓNDE INFORMARSE:

Ayuntamiento. Plaza del Toral, s/n.

☎ 923 133 811.

www.mirandadeazan.com

## SALAMANCA:

Altitud: 802 m

Distancia a

Aldeaseca de Armuña: 6,3 km

Tipo de ruta: Camino



Ciudad contemporánea, universitaria y viva las 24 horas del día. Esta ciudad, con 143.978 habitantes, está siempre abierta, dispuesta a acoger al visitante y entregarle la riqueza de su patrimonio, su cultura, su ambiente joven y su gastronomía. La ciudad es Patrimonio de la Humanidad desde 1988.


En un paseo por su escenario monumental son citas esenciales su Plaza Mayor, una de las plazas más bellas y grandes de España y uno de los monumentos barrocos capitales del urbanismo y de la arquitectura peninsular. La silueta de las catedrales preside el cielo salmantino. La Casa de las Conchas es uno de los palacios más populares de Salamanca y una de las mejores muestras



de la arquitectura gótica civil española.

El Edificio Histórico de la Universidad es uno de los edificios más importantes de Salamanca y una de las joyas del arte rena-

Visitar sus museos y colecciones es una grata experiencia para todos. En ellos, además de pesos y medidas, radios con sonido propio, automóviles e historias de viajes, vidrios, esmaltes, criselefantinas o arti-



Casa de las Conchas



Convento de San Esteban

centista español. El puente Romano, la Clerecía, el Convento de San Esteban o el Palacio de Anaya y las numerosas iglesias y conventos son otros de los espacios en los que el visitante debe detenerse.

Además de su patrimonio, o quizás como consecuencia de ello, Salamanca ha sido y es ciudad de Cultura, y desde la celebración en el 2002 de la Capitalidad Europea de la Cultura ha experimentado un gran impulso. Una ciudad histórica y a su vez moderna y vanguardista, con una oferta cultural variada y de gran calidad.


lugios fantásticos donde bailan las sombras, está recogido todo el cuidado, respeto y cariño por unos inventos que fueron iconos de la modernidad y el progreso, y que han venido a convertirse en "máquinas con corazón".


#### QUÉ VER:

**Plaza Mayor.** 🏰 Prototipo de la plaza barroca del XVIII, se edifica entre los años 1729 y 1755.

**Casa de las Conchas.** 🏰 Edificio de estilo gótico y elementos platerescos, su construcción se inicia en el año 1493. **Catedral Nueva Asunción de la Virgen.** 🏰

Templo de estilo gótico y planta de tipo basilical culminada

en una girola, unida a ella se encuentra la **Catedral Vieja**,  de estilo románico, con interesantes pinturas medievales y un soberbio retablo mayor. Del conjunto destaca al exterior la llamada Torre del Gallo. **Univer-**

**Esteban**  son igualmente una joya del renacimiento destacando su profusamente decorada fachada.

También destacamos por ser Bienes Inmuebles de Interés



Patio de la Universidad



Plaza Mayor

sidad.  La tradición manda localizar la “rana” en su rica fachada de estilo plateresco. **La Clerecía**. Este edificio está considerado como una de las obras capitales del barroco español. **Iglesia de San Benito**. Construcción de estilo gótico en la que resalta su portada centrada en la representación del tema de la Anunciación. **Convento de Úrsulas**. De estilo gótico tardío, en su interior se puede visitar el sepulcro del arzobispo Fonseca. **Convento de Santa María de las Dueñas**.  Su interior alberga uno de los claustros más impresionantes del Renacimiento. La iglesia y claustro de San













Cultural los siguientes monumentos:  Colegio San Bartolomé- Palacio Anaya, Palacio de Orellana, Mercado de San Juan, Fachadas del Palacio de Figueroa (Casino), Convento de los Capuchinos, Edificio del colegio de Calatrava, Iglesia de San Juan de Barbalos, Iglesia de San Cristóbal, Puente Romano sobre el río Tormes, fachadas del Palacio de Garcí-Grande, Fachada de la Casa de las Muertes; Torre del Aire o Palacio Famoselle, Casa de Santa Teresa, Convento de Santa Clara, Iglesia de la Vera Cruz, Iglesia de Santo Tomas Canturiense, Torre del Clavero, Casa de la Salina, Iglesia de la



Catedral


Purísima Concepción, Iglesia de San Marcos, Iglesia de San Martín, Iglesia de Santiago, Escuelas Menores, Iglesia de San Julián, Iglesia de Sancti Spiritus, Casa de los Abarca, Iglesia de San Polo, Palacio de Monterrey, Colegio de los Irlandeses, Convento de Santa María de la Vega, Convento de Santa Úrsula, Casa de Doña María la Brava, Colegio Real de la Compañía de Jesús, Restos del Convento de San Antonio el Real Alcázar de San Juan. Además la capital charra dispone de otros Bienes de Interés Cultural como son el Rollo Jurisdiccional Herreros de Anaya en la categoría de Rollos de Justicia y el Barrio Catedralicio o Barrio Viejo de la ciudad en la categoría de Conjunto Histórico.

### ACOGIDA DE PEREGRINOS:

-  **REVOLUTUM HOSTEL**  
 Sánchez Barbero, 7  
 923 217 656 (48 plazas).  
 [www.revolutumhostel.com](http://www.revolutumhostel.com)  
 [info@revolutumhostel.com](mailto:info@revolutumhostel.com)
-  **ERASMUS HOME**  
 Jesús, 18  
 923 710 257 (44 plazas).  
 [www.erasmushome.com](http://www.erasmushome.com)  
 [erasmus@erasmuscafe.com](mailto:erasmus@erasmuscafe.com)  
 40,96482, -5,66943
-  **ALBERGUE SANTÍSIMA TRINIDAD**  
 Paseo Carmelitas, 46  
 923 225 477 (58 plazas).  
 [administracion@trinitarias.com](mailto:administracion@trinitarias.com)

### DÓNDE INFORMARSE:

Oficina Turística de Salamanca.  
 Plaza Mayor, 32.

 923 218 342.

[www.salamanca.es](http://www.salamanca.es)

[información@turismodesalamanca.com](mailto:información@turismodesalamanca.com)





Hito del camino



Iglesia de San Juan Bautista

Centro de Iniciativas Turísticas de Salamanca.

Plaza de los Sexmeros, 1.

☎ 923 211 797.

## ALDEASECA DE ARMUÑA:

Altitud: 819 m

Distancia a Castellanos de Villiquera:

5 km

Tipo de ruta: Camino



Los primeros pobladores del lugar fueron los celtíberos seguidos más tarde por los romanos. Fue posteriormente repoblada por moriscos y judíos, así como por castellanos y gallegos del lugar. Actualmente, cuenta con una población de 993 habitantes. Se sabe que fue un enclave especialmente apreciado por los reyes entre los siglos XIII y XIV. La mayor parte de Aldeaseca de

Armuña estuvo bajo influencia de la Iglesia Catedral de Salamanca y fue lugar de veraneo del clero salmantino. En la actualidad esta pedanía del municipio de Villares de la Reina puede considerarse como una localidad dormitorio de la cercana capital salmantina.

### QUÉ VER:

Iglesia parroquial de la “Santa Cruz”. Levantada en el siglo XVI, tiene una sola nave y cuenta con un hermoso atrio en el que sobresale una portada de aire barroquizante. En su interior destaca una capilla mozárabe con un interesante ejemplar de armadura mudéjar salmantina y un coro o tribuna, obra clasicista fechada en torno al año 1607. El retablo mayor es del siglo XVII y en el que resalta un sagrario tallado por Martín de la Haya

en el año 1559. Su robusta iglesia cuenta con un espectacular campanario cuadrado. Interés merece también la puerta del pequeño cementerio, de aire renacentista.

## CASTELLANOS DE VILLIQUERA:

Altitud:	826 m
Distancia a Calzada de Valdunciel:	4, 2 km
Tipo de ruta:	Camino



*Este pueblo de 276 vecinos repartidos en sus tres núcleos: la Mata de Armuña, Carbajosa de Armuña y Mozodiel de Sanchiñigo tiene su origen en tiempos de la repoblación, a principios del siglo XII. La agricultura, con grandes extensiones de cultivo cerealista, es la principal actividad de sus habitantes, que han visto como su cercanía con Salamanca ha posibilitado la proliferación de urbanizaciones de viviendas unifamiliares. No obstante, sigue teniendo reminiscencias camineras como lo demuestra su calle "de la Calzada" por la que discurren los modernos peregrinos.*

### QUÉ VER:

**Iglesia de San Juan Bautista.** De estilo gótico (XVI), conserva la nave, la portada y la

torre, obras todas ellas de Rodrigo Gil de Hontañón. La capilla mayor y la sacristía pertenecen al primer tercio del siglo XVII y son obra de Pedro Gutiérrez. En su interior destaca un retablo que ensambla pinturas del siglo XVI con tallas renacentistas de gran calidad, como la Virgen con el Niño y San Juan Bautista.

## CALZADA DE VALDUNCIEL:

Altitud:	801 m
Distancia a El Cubo de Tierra del Vino:	19,9 km
Tipo de ruta:	Camino/senda/camino



*Dentro de la comarca de La Armuña se alza esta localidad de 676 habitantes muy vinculada a la Vía de la Plata como la primera parte de su nombre indica. Su economía está centrada en la agricultura con un importante número de pequeñas industrias de agroalimentación, siendo famosas sus legumbres. Su trama rural se ha visto modificada en los últimos tiempos con las modernas construcciones que rivalizan con los viejos espacios como los miliarios y los pontones. La "Fuente Buena", recientemente restaurada, cuenta con petril y una estela funeraria del*



*siglo III antes de Cristo. Atención especial merece, por su vinculación jacobea, el escudo con dos cuarteles: un miliario y una concha jacobea.*


### QUÉ VER:

**Iglesia de Santa Elena.** Corresponde en su conjunto al siglo XVI. Es un templo de una sola nave con armadura simple de madera a dos aguas sobre grandes arcos transversales. En su interior destaca el retablo del XVIII de estilo churrigueresco y la tribuna a los pies sobre arcos rebajados. Cuenta con un hermoso atrio con una portada de aire barroquizante. Se conservan interesantes restos de lo que debió ser la anterior iglesia de estilo románico de entre los siglos XII y XIII. **Plaza de Los Miliarios.** En la que se observa una hilera de grandes piedras (pontones) que fueron utilizadas a modo de pasarela peatonal para cruzar el río. **Centro de Interpretación de los Caminos Históricos.** Erigido en el antiguo corral del Concejo.


### ACOGIDA DE PEREGRINOS:

 **ALBERGUE 'LA CASA DEL MOLINERO'**

Ruta de la Plata, 10

 689 008 562 (13 plazas).

 mteresaehijos@gmail.com

 41,520, -5,4210



Iglesia de Santa Elena




Miliarios romanos

### ÁREAS DE DESCANSO:

Existen dos áreas de descanso una se localiza en el paraje conocido como "La portilla", una vez abandonado el casco urbano por el camino de los peregrinos. Este área está dotada de una zona de merendero con mesas y barbaoca.

### INFORMACIÓN:

Ayuntamiento.

 923 080 733

[www.calzadadevaldunciel.es](http://www.calzadadevaldunciel.es)

# Zamora

## EL CUBO DE TIERRA DEL VINO:

Altitud:	840 m
Distancia a Villanueva de Campeán:	13,2 km
Tipo de ruta:	Camino





*El Cubo de la Tierra del Vino es la primera población zamorana que atraviesa la Vía de la Plata. Este municipio enclavado en la meseta cuenta con 320 habitantes y aunque aparezca en su apellido apenas quedan viñas en la zona debido a la plaga de filoxera del siglo XIX, si bien existen todavía numerosas bodegas que recuerdan un pasado vinícola. El pueblo se asienta en la que fue una Mansio romana reconocida con el nombre de Sibariam*



### QUÉ VER:

**Iglesia de Santo Domingo de Guzmán.** Templo reconstruido en la década de los años cuarenta aunque aún conserva su espadaña original. Frente a ella se ubica un crucero del año 2005 con una réplica del Santiago Peregrino de la iglesia de Santa Marta de Tera y una placa de la Fundación Ramos de Cas-


tro que resume la identidad de esta población dentro de este itinerario de peregrinación. Visita a las antiquísimas bodegas subterráneas.



### ACOGIDA DE PEREGRINOS:

 **FERNANDO Y MERCE**  
García De La Serna, 3  
 980 577 371 - 615 295 690  
(12 plazas).


 [mialberguefym@gmail.com](mailto:mialberguefym@gmail.com)  
 41,25542, -5,71216

 **TORRE DE SABRE**  
Travesía Ermita, 1  
 697 759 418 - 633 424 321  
(20 plazas).

 [torredesabre.wix.com/cubo-delvino](http://torredesabre.wix.com/cubo-delvino)

 [torredesabre@gmail.com](mailto:torredesabre@gmail.com)  
 41,25542, -5,71216

### DÓNDE INFORMARSE:

Ayuntamiento. Plaza Conde Retamoso, 15.  980 577 301.

### ÁREAS DE DESCANSO:

Junto a la Iglesia existe el parque Santo Domingo de Guzmán, bien dotado de sombra y a la salida del pueblo el peregrino podrá disfrutar de una amplia zona con sombra, fuentes y bancos.





Crucero ante la iglesia (El Cubo)

## VILLANUEVA DE CAMPEÁN:

Altitud:	766 m
Distancia a Casaseca de Campeán:	3,6 km
Tipo de ruta:	Camino



*El camino que viene de El Cubo, es de zahorra roja y entra por los pagos de Monteconcejo y Brochero para transcurrir entre viñas*



Antiguo convento de San Francisco

y algunas pequeñas encinas. El término municipal de Villanueva de Campeán es pequeño, tan solo tiene 115 vecinos, y está situado en la falda del cerro de La Esculca. Los peregrinos antes de entrar en el pueblo pasan junto a las ruinas de un convento franciscano que, aunque originario del siglo XIII, fue remozado en el XVI. La villa es heredera de aquella fundación.

### QUÉ VER:

**Iglesia de Santa María del Soto (s. XIII).** De una sola nave cubierta de tejavana y una capilla mayor. Contaba con una pequeña puerta de arco de medio punto con clara influencia del románico. La espadaña fue levantada en 1794 por Manuel de Sipos. En el primer cuarto del S. XVII se levantó otra espadaña, y otra más en el año 1793.

**Convento de San Francisco del Soto.** El monasterio fue fundado en 1406 por los terciarios de San Francisco bajo la titularidad de Nuestra Señora de la Paz, conocida popularmente como Santa María del Soto, de ahí que el edificio monacal siempre fuese reconocido como Convento del Soto. Desde la segunda mitad del siglo XVIII ha venido sufriendo un lento deterioro y en la actualidad del edificio sobresale la portada renacentista, que aún conserva algunas imágenes.






## ACOGIDA DE PEREGRINOS:

### VILLANUEVA DE CAMPEAN


Callejón Del Señor, s/n


 696 445 337 - 722 160 163  
(10 plazas).

 aytovillanuevacampean@gmail.com

### VIA DE LA PLATA

Calzada, 19

 630 980 967 (21 plazas).

 41,35462, -5,77076

## ÁREA DE DESCANSO:

Junto a la iglesia está especialmente pensada para los peregrinos.

## CASASECA DE CAMPEÁN:

Altitud: 762 m

Distancia a San Marcial: 4,9 km

Tipo de ruta: Camino



*Los peregrinos no pasan exactamente por el pueblo aunque sí por su término municipal. El nombre de la localidad aclara el paisaje del lugar: el término "Casa" proviene del homónimo vocablo latino y hace referencia a una construcción habitada, mientras que "Seca" procede del latín "siccus" en alusión a falta de agua, sin humedad, y, por último, "Campeán" deriva del latín "campus" que significa campo y describe a una llanura extensa fuera del casco habitado.*

## QUÉ VER:

Iglesia de San Isidoro de Sevilla. Su



Iglesia de San Isidoro de Sevilla

construcción es anterior a la fecha en la que se erige su esbelta espadana, del siglo XVII. Cuenta con planta de una sola nave, con cinco tramos y un pequeño crucero. El retablo mayor es de estilo barroco y aloja las imágenes de San Ildelfonso, San Atilano y San Isidoro mientras que en los laterales se encuentran las representaciones de Santa Águeda y Santa Lucía.

## DÓNDE INFORMARSE:

Ayuntamiento de Casaseca de Campeán. Consistorio, 1

 980 560 828.

## ÁREAS DE DESCANSO:

Junto a la iglesia hay un parque con bancos, césped, árboles y una fuente, así como un parque junto a la parada del autobús.

## SAN MARCIAL:

Altitud: 713 m

Distancia a El Perdígón: 6,6 km

Tipo de ruta: Camino



*San Marcial es un pequeño núcleo rural pedanía de El Perdígón, sito en*



Señalización



Iglesia de San Félix

la Tierra del Vino, comarca de Zamora que cuenta con 142 habitantes y es lugar de paso de la Vía Dalmacia.

### QUÉ VER:

El puente romano “puente del andaluz”. El Valle de Campeán está cruzado por tres puentes desde hace más de dos mil años. Uno de ellos es éste conocido como Puente del andaluz y por el que discurre la cañada leonesa de la Mesta.

### EL PERDIGÓN:

Altitud:	720 m
Distancia a Entrala:	2,1 km
Tipo de ruta:	Camino



Al sur de Zamora y de la Tierra del Vino se halla un famoso pueblo que, quizá por ser tan pequeño y apiñado, fue bautizado con el nombre de El Perdigón. Sus bodegas excavadas laboriosamente bajo la tierra, a una profundidad de entre seis y siete metros, y en pleno campo otorgan a la localidad una bien merecida fama. Hoy en día aún mantiene el recuerdo de su

pasado vitivinícola en una fábrica de aguardientes. Este es un municipio históricamente muy ligado a la figura del Vizconde de Garcigrande y encontramos entre su caserío varias casas blasonadas de piedra que indican la importancia de su pasado.

### QUÉ VER:

Iglesia parroquial de San Félix. (s. XVI) Templo de tres naves en el que destaca la capilla funeraria del Chantre Don Pedro López de Peralta, cubierta con bóveda de crucería. El retablo mayor formado por 19 tablas góticas con apuntes renacentistas es realmente notable.

### ENTRALA:

Altitud:	708 m
Distancia a Zamora:	6,2 km
Tipo de ruta:	Camino



El Camino pasa por su término municipal pero deja a un lado el núcleo poblacional que debe su nombre a que esta localidad se encuentra a





la entrada de Zamora. Es el último pueblo por el que se pasa en la Vía de la Plata antes de llegar a la capital zamorana y a la que ya se ve pese a que todavía quede un buen trecho hasta alcanzar sus calles.

### QUÉ VER:

La iglesia parroquial de la localidad es de reciente construcción y sustituye a un templo anterior. Junto al actual edificio se puede apreciar un crucero que ha cambiado de ubicación.

## ZAMORA:

Altitud: 649 m

Distancia a

Roales del Pan: 6,6 km

Tipo de ruta: Camino/Tramo urbano



Este núcleo urbano de 61.700 habitantes, tuvo su importancia como estación de la Vía de la Plata ya en tiempo de los romanos al estar ubicada allí la *Occelum Durii*, mansio romana del camino que dirigía un ramal hasta Zaragoza, *Cesaraugusta*, por Toro. Esta parada del camino se cita en el Itinerario de Antonino y su nombre corresponde al de "ojito o la niña de los ojos del Duero". Las murallas que rodean la ciudad y las buenas defensas con las que cuenta el enclave junto con la bonanza de los campos de cultivo y la importancia



Monumento a la Semana Santa

que adquiere el comercio posibilitan en tiempos medievales la presencia de los monarcas por estas tierras. Su ubicación sobre un altozano y junto al río Duero la hacen fácilmente amurallable. Esta circunstancia hizo posible que Zamora fuera considerada también como la bien cercada.


### QUÉ VER:

Zamora está considerada como ciudad del románico al ser la capital con más templos de este estilo. Entre ellos sobresalen: **Catedral de la Transfiguración.** Edificio románico del XII con claustro del siglo XVII y coro gótico del XVI. Destaca su cimborrio bizantino cuya repercusión arquitectónica se ve reflejada en la Catedral de Salamanca y en la Colegiata de Toro. **Iglesia de Santiago de los Caballeros** o también conocida como **iglesia de Santiago el Viejo.** Del siglo XI. Se cuenta





Puente sobre el Río Duero



Murallas medievales

que en ella fue armado caballero el Cid Campeador. **Santa María la Nueva.** 🏰 Con restos románicos del s XII destaca por custodiarse en su interior el Yacente, obra del XVII atribuida a Francisco Fermín, discípulo de Gregorio Fernández, y por el motín de la trucha de 1168 que provocó el incendio del edificio. Junto a este templo se encuentra el Museo de Semana Santa, fiesta declarada de Interés Turístico Internacional. **Santa María de la Horta.** 🏰 Edificio románico en cuyo interior se puede contemplar un precioso retablo del siglo XVI atribuido al maestro de Toro. **Iglesia de San Pedro y San Ildefonso.** 🏰 Custodia en su interior los restos de San Atilano, primer Obispo de Zamora. Edificio románico que sufrió profundas reformas en el siglo XV. **Iglesia de San Cipriano o San Cebrián.** 🏰 Conserva alguno de los relieves

más antiguos de la ciudad. **Iglesia de San Juan de Puerta Nueva.** 🏰 Con cabecera gótica del XVI. Su capilla mayor está presidida por un retablo obra de Juan de Montejo. En una de sus capillas laterales se venera la famosa Virgen de la Soledad obra del zamorano Ramón Álvarez. Entre la arquitectura civil destaca la conocida como **Casa del Cid,** 🏰 construida junto a la muralla en el s XI. **El Castillo, Antiguo Alcázar** 🏰, con magnífica vista sobre la vega. **Murallas** románicas de los siglos XI, XII y XIII. Para un mayor conocimiento de la riqueza artística de la ciudad zamorana no hay que olvidar visitar alguno de sus palacios, entre los que destacan el de los **Condes de Alba y Aliste** 🏰, el **Palacio del Cordón,** o el de **Los Momos,** 🏰 así como poder disfrutar de los Museos de Zamora, como el Etnográfico de Castilla y León. En la





Catedral de la Transfiguración


capital zamorana destacamos los siguientes monumentos por ser Bienes Inmuebles de Interés Cultural:  Iglesia de San Isidoro, Iglesia de Santa Lucía, Iglesia de San Leonardo, Iglesia del Espíritu Santo, Teatro Principal, Iglesia Santa María Magdalena, Iglesia de Santo Tome, Iglesia de San Claudio, Museo de Bellas Artes, Puerta Doña Urraca, Iglesia de Santiago del Burgo, Iglesia del Santo Sepulcro, Claustro del Corpus Christi, Iglesia de San Esteban, Iglesia de San Frontis, Convento de San Francisco. Además como conjunto histórico son Bienes de Interés Cultural El Casco Antiguo y la ampliación del Conjunto Histórico.

 **Desde Zamora parte el Camino Portugués de la Vía de la Plata**

#### DÓNDE INFORMARSE:

Oficina de la Junta de Castilla y León. Príncipe de Asturias, 1.  
 980 531 845.  
 oficinadeturismodezamora@jcy.l.es

Turismo Diputación de Zamora.  
 Plaza Viriato, s/n.  980 536 495  
 www.turismoenzamora.es

Oficina Municipal de Turismo  
 Plaza de Arias Gonzalo, 6.  
 980 533 694

## ROALES:

Altitud:	701 m
Distancia a	
Montamarta:	12,2 km
Tipo de ruta:	Camino




*Esta localidad perteneciente a la Comarca del Pan cuenta con 923 habitantes, fue repoblada por los monarcas del Reino de León en la línea del Duero entre los siglos X y XII. El enclave destaca por su actividad industrial, ganadera y agrícola. Los peregrinos llegan a Roales por sendas en las que, de nuevo, aparecen los antiguos miliarios entre los que destacan los situados a la entrada y a la salida del pueblo.*

#### QUÉ VER:

Iglesia de Nuestra Señora de la Asunción. Su construcción se remonta a finales del siglo XV o principios del XVI. En el retablo central está la imagen de San Sebastián, patrón del pueblo.

#### DÓNDE INFORMARSE:

Ayuntamiento.  
 Plaza del Ayuntamiento, s/n.  
 980 538 670.





Hauptplatz von Roales



Ermita Nuestra Señora del Castillo

### ÁREA DE DESCANSO:

Parque de la Vega.

Ubicado en el Camino de la Vega.

### MONTAMARTA:

Altitud: 690 m

Distancia a

Fontanillas de Castro: 11,8 km

Tipo de ruta: Camino/Carretera



*Pueblo de 603 habitantes situado a la orilla del embalse del río Esla y al que se llega por sendas milenarias. También es conocido como el pueblo de las cigüeñas. Este es un lugar tranquilo, rodeado de naturaleza y con una gastronomía tradicional basada en los alimentos artesanos. A la salida del municipio los peregrinos, tras cruzar un pequeño puente medieval, y en un elevado otero se encuentran con una monumental ermita, la de La Virgen del Castillo. En el*

*pueblo se levanta un monumento al popular "Zangarrón" personaje típico de las fiestas que sale a la calle los días de Año Nuevo y Reyes, deambula durante la primera parte de la jornada por las calles de la localidad pidiendo el aguinaldo, unos donativos que introduce en su peculiar camisa.*

### QUÉ VER:

**Ermita de Ntra. Sra. del Castillo (s. XVI).** Situada junto a una de las colas del embalse de Ricobayo. En su muro norte se localizan sus restos más antiguos de estilo románico, unos canecillos. El conjunto es de estilo renacentista y en su interior se encuentra una talla de la Virgen del Castillo, patrona de la localidad. **Iglesia de San Miguel Arcángel (s. XVI).** Con sencilla pila bautismal de estilo románico y buena espadaña con balcón, veleta y nidos de cigüeñas. A sus pies se encuentra una escultura de-





dicada al **Zangarrón**, máscara ancestral representada por los quintos el día de Año Nuevo y el día de Reyes. **Monasterio de los Jerónimos**. De este importante cenobio sólo se conserva su fachada principal.

### DÓNDE INFORMARSE:

Ayuntamiento. Plaza Mayor, 1.

☎980 550 112.

### ÁREA DE DESCANSO:

Merendero municipal. En la zona de las choperas dispone de fuente, mesas y bancos.

## FONTANILLAS DE CASTRO:

Altitud:	718 m
Distancia a	
Riego del Camino:	3,8 km
Tipo de ruta:	Camino



*Este pueblo de 87 habitantes se asienta en una loma junto a la antigua Vía de la Plata, dominando el embalse de Ricobayo, en el curso del Esla. Se trata de un sencillo lugar ubicado al lado de una antigua urbe fortificada de la que apenas emergen algunos restos de muralla en medio del campo y que los peregrinos tienen ocasión de ver al discurrir este itinerario de peregrinación justo al lado.*



Ruinas del castillo de Castrotrafe y mojón de la Vía de la Plata

### QUÉ VER:

**Iglesia de la Inmaculada (s. XVIII)**. Esta humilde iglesia conserva en su capilla mayor una serie de retablos que comenzaron a entallarse en 1762. **Castillo de Castrotrafe**. 🏰 Las ruinas de la villa y castillo, conocidas con el nombre de Zamora La Vieja. Si el embalse de Ricobayo se encuentra en niveles bajos, se puede ver el puente que comunicaba Castilla y Galicia.

### ÁREA DE DESCANSO:

Zona verde para descansar dotada de mesas y bancos.

## RIEGO DEL CAMINO:

Altitud:	703 m
Distancia a	
Granja de Moreruela:	6,2 km
Tipo de ruta:	Camino



*Paralelo al río Esla el Camino nos*

*lleva por itinerarios de secano y cereal. Esta localidad de tan solo 105 vecinos, fue considerada como la avanzada de las tierras de Lampreana en la Vía de la Plata y tuvo, como toda la zona, una gran tradición hospitalaria merced a la caridad que practicaban los monjes Jerónimos. El camino transcurre por la carretera que atraviesa el pueblo y que lo divide en dos partes.*



Espadaña de la Iglesia de San Cristóbal

### QUÉ VER:

**Iglesia de San Cristóbal.** (s. XVI). El templo, situado en una agradable zona verde, perteneció a la Orden de San Juan de Jerusalén hasta finales de siglo XIX. Posee una sola nave cubierta con bóveda y artesonado. En su interior custodia un bello retablo barroco. El templo conserva una bonita y airosa espadaña de dos cuerpos.

### DÓNDE INFORMARSE:

Ayuntamiento.  
Plaza del Ayuntamiento, 1.  
☎ 980 588 114

## GRANJA DE MORERUELA:

Altitud:	730 m
Distancia a Santovenia de Esla:	8,5 km
Tipo de ruta:	Camino



*El pueblo, hoy con 277 habitantes, nace como granja vinculada al monasterio de Moreruela, ubicado unos 3,5 km antes de llegar al núcleo poblacional. Los peregrinos pasan cerca del cenobio cuya contemplación sobrecoge. De lo que en su día fue un importante Monasterio Cisterciense, centro espiritual del norte de la provincia de Zamora desde el siglo XII, queda en pie la impresionante cabecera, que nos da una buena idea de las dimensiones del templo monacal. Del resto del cenobio hoy pueden verse las ruinas de lo que fueron sus grandes instalaciones.*

↑ El poblado queda dividido en dos partes por la carretera y es en esta villa de donde parte el tramo de la Vía de la Plata que conocido con el nombre de Camino Mozárabe-Sanabrés nos adentra en Galicia a través de tierras orensanas.





Ruinas del monasterio de Moreruuela

## SANTOVENIA

Distancia a Villaveza del Agua: 5,8 km  
Tipo de ruta: Camino



Entre Granja de Moreruuela y Santovenia se encuentran las Lagunas de Villafáfila, magnífico espacio natural reconocido como Reserva Natural. Con sus más de treinta y dos mil hectáreas de superficie pasan por ser la segunda zona de invernada de aves de la Península Ibérica tras las Marismas del Guadalquivir. El peregrino avanza por la Cañada Real, alejado del tráfico rodado, hasta llegar a este pueblo de 259 habitantes situado en una ladera sobre el magnífico valle del Esla. Este curso fluvial es el protagonista indiscutible de estos entornos y el agua otorga prosperidad a estos espacios de secano. Su plano es alargado y entre su caserío destaca su templo parroquial. También con el agua como protagonista destaca su fuente lavadero que más que lavadero era un pilón utilizado para abreviar al abundante ganado mular existente en las décadas de los años cuarenta y cincuenta del siglo pasado. La fuente posee tres caños. En los entornos se localizan restos de distintos tiempos: prehistóricos, romanos, visigóticos o medievales.

### QUÉ VER:

**Iglesia de San Juan Bautista.** De mediados del siglo XIX, construida con piedra de sillería procedente del Monasterio de Santa María de Moreruuela, y decorada con algunas imágenes de idéntica procedencia. **Ruinas del Monasterio de Santa María de Moreruuela.**

Situado a orillas del río Esla, destaca su cabecera con cinco ábsides semicirculares. El lugar está en un pequeño, agradable y fértil valle con abundante agua, al ser este un terreno pantanoso desecado por los monjes cistercienses. **Puente Quintos.** Construido en piedra en el año 1920 destaca por su gran armonía de formas y su esbeltez.

### DÓNDE INFORMARSE:

Ayuntamiento. Cipriano Mangas, 2.  
 980 587 005.

### ÁREAS DE DESCANSO:

Detrás del albergue y en la entrada del pueblo.

### QUÉ VER:

**Iglesia de Santa María de Tovar.** Tiene cúpula de media naranja y





Iglesia de Sª Mª de Tovar



Lagunas de Villafáfila

rosetones. En su interior se conserva una talla de la Virgen que se honra todos los años el primer domingo posterior al 8 de septiembre.

#### DÓNDE INFORMARSE:

Ayuntamiento. Plaza España, 2.  
☎980 647 015

#### ÁREA DE DESCANSO:

A la salida del pueblo dirección a Villaveza del Agua.

#### EN LAS CERCANÍAS:

A tan sólo un par de kilómetros se encuentra la localidad de Bretó, lugar que destaca por su iglesia parroquial y una bella casa palaciega del siglo XVIII.

### VILLAVEZA DEL AGUA:

Altitud:	711 m
Distancia a Barcial del Barco:	2,6 km
Tipo de ruta:	Camino



Este pueblo de 194 habitantes

*discurre longitudinalmente por la vega y sus rasgos son los típicos de la comarca de Benavente y los Valles. Aunque contó con momentos de cierta importancia histórica hoy nada recuerda los hechos medievales de los que nos hablan algunas crónicas. Como curiosidad decir que en una casa del pueblo, junto a la iglesia, vivió Alejandro Lerroux, presidente del Gobierno de la II República de España entre el 12 de septiembre de 1933 y el 9 de octubre de 1933.*

#### QUÉ VER:

**Iglesia de San Salvador.** El templo presenta sucesivas restauraciones por lo que se aprecian elementos arquitectónicos desde el XVI hasta el XX.

#### DÓNDE INFORMARSE

Ayuntamiento. La Iglesia, 1.  
☎980 641 212

#### ÁREA DE DESCANSO:

En los entornos de la iglesia.





Peregrino por la Vía de la Plata

## BARCIAL DEL BARCO:

Altitud:	712 m
Distancia a Villanueva de Azoague:	3,7 km
Tipo de ruta:	Camino



*Esta pequeña localidad de casi 258 habitantes está situada sobre un otero que domina la amplia y rica vega en la que se encuentran los ríos Órbigo y Esla. Se trata del viejo Astura que daba nombre a una de las naciones más importantes de la Hispania de época prerromana. Los terrenos de regadío que atraviesan estas tierras lo convierten en un pequeño oasis antes de llegar a Benavente. La posición del enclave asemeja la quilla de un barco que nos permite ver, desde una perspectiva, sus tierras, el curso de los ríos, sus arboledas y sus horizontes bien distintos.*

### QUÉ VER:

Iglesia de Santa Marina. Peque-

ña pero con una bella y singular torre que arranca cuadrangular para pasar a ser octogonal a media altura. En el interior se aprecia un retablo con interesantes pinturas en las que se reflejan diversas escenas religiosas, algunas de notable belleza, y una buena talla de Santiago Apóstol, del siglo XVI. Sus esbeltos arcos de medio punto le confieren una notable elegancia.

### ACOGIDA DE PEREGRINOS

#### ALBERGUE "LAS ERAS"

Las Eras, 21

☎ 980 640 073 - 980 640 073  
(14 plazas).

✉ barborox@hotmail.com

📍 41,93305 -5,66



Torre de la iglesia de Santa Marina





## DÓNDE INFORMARSE

Ayuntamiento. Benavente, 1.  
☎980 640 037

## ÁREAS DE DESCANSO:

Existen dos zonas de descanso en las dos plazas del pueblo.

## DÓNDE INFORMARSE

Ayuntamiento. Plaza Mayor, 7.  
☎980 632 310.

## ÁREA DE DESCANSO:

Zona verde con bancos y fuente al lado del Ayuntamiento.

## VILLANUEVA DE AZOAGUE:

Altitud: 701 m  
Distancia a Benavente: 5,2 km  
Tipo de ruta: Tramo urbano



Pequeño pueblo de 264 vecinos, al que sus habitantes llaman popularmente Villanueva "La Ciega" ya que la carretera muere aquí. Situado el enclave a la entrada de Benavente ya se intuye el urbanismo y la circulación de una gran ciudad.

## QUÉ VER:

Iglesia de Nuestra Señora de la Asunción. 🏰 destaca por su artesonado y el coro.



Iglesia de N<sup>ra</sup> S<sup>ra</sup> de la Asunción

## BENAVENTE:

Altitud: 744 m  
Distancia a Villabrazero: 8,2 km  
Tipo de ruta: Carretera/Camino



La ciudad tuvo gran importancia en el Medievo por ser cruce de caminos, por la importancia de los Condes de Benavente, y por estar situada entre los valles de los ríos Tera, Órbigo y Esla. El ser eje de comunicación entre Castilla, León, Asturias y Galicia ha convertido a Benavente en una relevante ciudad industrial y de servicios con un total de 18.095 habitantes. En lo histórico, destacar la figura de los Reyes de León, en especial Fernando II, quien favoreció a la villa con unos fueros que más tarde ratificarían otros monarcas. No han sido muchos los monumentos que han llegado hasta la actualidad pero sí demuestran la importancia histórica de la ciudad, sobre todo a partir del siglo XV cuando el condado pasa a los Pimentel.





Castillo



Iglesia de Sª Mª de Azogue

### QUÉ VER:

**Iglesia de Santa María de Azogue.** 🏰 Muestra los diversos estilos artísticos por los que ha pasado desde el inicio de su construcción en el S.XII. Tiene 3 naves y 5 bellos ábsides. **San Juan del Mercado.** 🏰 De estilo románico. El templo conserva 3 portadas destacando la situada al mediodía por su amplio desarrollo iconográfico con el tema de la Epifanía. **Hospital de la Piedad.** 🏰 Fundado por el V Conde de Benavente en el siglo XVI como hospital de peregrinos, cuenta con una bella portada renacentista y un armonio patio. **Castillo de Benavente.** Actual Parador de Turismo. Conserva su Torre de Caracol y un magnífico artesanado morisco. 🏰 y un magnífico artesanado morisco. Así mismo se aconseja ver la **Casa de Soledad González**, casa modernista del siglo XIX, hoy convertida en centro cul-

tural. Se aconseja ver también la "Casa Solita", palecete de la burguesía del siglo XIX. De la trama urbana es interesante la Plaza del Grano, con edificios como la **Casa del Cervato**, hoy sede del Ayuntamiento y dotada de una gran balconada, **Casa de los Ramos** y **Palacio de los Conde de Patilla**. Se aconseja al peregrino y turista sin prisas dar un paseo por la Mota y el Mirador de Soledad González desde contemplar el valle del Órbigo y los campos benaventanos.

### DÓNDE INFORMARSE:

Oficina de Turismo. Ayuntamiento viejo. Plaza Mayor, 1.

☎ 980 634 211

✉ turismo@benavente.es

🌐 www.turismobenavente.com

### ÁREA DE DESCANSO:

No faltan espacios en las orillas de los ríos Esla, Órbigo y Tera.



Hospital de la Piedad en Benavente



Iglesia de la Magdalena en Villabrázaro

## VILLABRÁZARO:

Altitud:	716 m
Distancia a	
Maire de Castroponce:	8,5 km
Tipo de ruta:	Carretera



*Villabrázaro, con tan solo 160 vecinos, ha sido tradicional lugar de comunicación entre Galicia y la Corte. Para cruzar el río los ayuntamientos de Benavente y Santa Cristina se alternaban en la gestión de la explotación de una barcaza. El haber sido lugar de fácil acogida a los viajeros permitió la proliferación de distintas ventas. Hoy los peregrinos recorren carreteras locales sin tráfico, lo que agradecen los caminantes en una etapa cómoda y atractiva que destaca por la contemplación de parajes agradables.*

### QUÉ VER:

**Iglesia de la Magdalena.** Templo del siglo XVIII que toma el nombre del antiguo paraje

donde se cree estuvo asentado el primigenio Villabrázaro.

### DÓNDE INFORMARSE:

Ayuntamiento. Plaza Mayor, 1.  
☎980 642 564.

### ÁREAS DE DESCANSO:

El parque La Manga está en el centro del casco urbano. Dispone de sombra, árboles, mesas y fuentes. También hay un área de descanso en la zona del río Esla donde se suelen bañar los peregrinos.

## MAIRE DE CASTROPONCE:

Altitud:	741 m
Distancia a Alija del Infantado (León):	6,8 km
Tipo de ruta:	Carretera



*Durante la época romana fue un importante lugar de paso dado su ubicación muy próxima con*





el puente de La Vizana, por el que la Vía de la Plata cruzaba el Órbigo. Hoy en día esta localidad tiene un núcleo población de 151 habitantes.

Se tiene constancia de la existencia de Maire de Castroponce en el año 1183, cuando la entonces villa pertenecía al Monasterio de Oseira, en Orense. Posteriormente, existe constancia de la cesión de propiedad, en 1493, por parte del abad del Monasterio a Rodrigo Alonso de Pimentel, conde de Benavente.

Fue uno de los territorios reconquistados por el Reino de León, en el que se integró, por lo que se vio afectado por el proceso repoblador que emprendieron sus monarcas. En todo caso, su apellido de Castroponce se debe a su pertenencia en la Edad Moderna al Condado de Castroponce, título que fue otorgado en 1670 a Fernando de Luján y Robles. En esta época, Maire estuvo integrado en la provincia de León.

#### QUÉ VER:

**Iglesia de Santa María.** La planta general y la cabecera responden al estilo románico. Tiene cinco bellos ábsides semicirculares con dos portadas, también románicas, finalizando sus obras en el s XIII. **Puente de la Vizana.** Pasado el pueblo, en el linde entre las provincias de Zamora



Iglesia de Santa María  
(Maire de Castroponce)

y León, sobre el río Órbigo, se encuentra esta construcción de origen romano aunque con muchas restauraciones posteriores lo que le confiere un aspecto medieval. Nos ofrece una refrescante imagen al estar enclavado en un hermoso lugar en donde incluso se asentó un pueblo que desapareció en el siglo XIX.

#### DÓNDE INFORMARSE:

Ayuntamiento.  
Plaza Dionisio García Carnero  
☎ 980 650 111.

#### ÁREA DE DESCANSO:

Cuenta con una zona verde dotada de bancos junto a la Plaza Mayor.

# León

## ALIJA DEL INFANTADO:

Altitud: 720 m

Distancia a

La Nora del Río: 3,5 km

Tipo de ruta: Carretera




Iglesia de San Esteban

*Villa histórica de gran importancia en el pasado y en la actualidad dotada de un gran atractivo turístico merced a sus numerosas fiestas y tradiciones. Cuenta con 489 habitantes y alixa es su antiguo nombre de origen griego y significaba "punto de contacto entre los pueblos". La villa dispone de una abundante documentación entre los siglos X y XIII, e incluso cuenta con vestigios de tiempos de los romanos. Todavía hoy es posible ver entre su caserío interesantes ejemplos de la arquitectura popular.*



Castillo de los Pimentel

## QUÉ VER:

Dos son los barrios susceptibles de visita. En el barrio feudal, destaca el edificio del Ayuntamiento, el conjunto de la Plaza Mayor y la Iglesia de San Verísimo, esta última, documentada en la segunda mitad del siglo XII, dispone de portada y coro renacentistas. Tiene poderosos contrafuertes laterales en uno de los cuales aparece empotrado un capitel romano. Es interesante también el Castillo Palacio de los Pimentel , poderosa edificación amurallada. Documentada en el siglo X cuenta con restos de entre los siglos XIII al XVI. Por su parte, en el ba-



Campana de la iglesia de Santa María  
(Nora del Río)

rrio típico, el judío, destaca la **Iglesia de San Esteban**. 🏰 De origen templario cuenta con un precioso artesonado, joya mudéjar del siglo XVI. En este templo que dejó de ser parroquia en 1896 se funden diferentes estilos arquitectónicos.

**La Judería.** Albergó una importante aljama. Actualmente, en la Plaza Mayor se ha levantado una curiosa representación de un típico poblado medieval en un marco que tiene como visión de fondo el castillo de la localidad.

#### DÓNDE INFORMARSE:

Oficina Municipal de Turismo,  
Casa Consistorial.

☎ 987 667 154.

## LA NORA DEL RÍO:

Altitud: 722 m

Distancia a Navianos: 2,6 km

Tipo de ruta: Camino



*Es uno de los tres núcleos urbanos pertenecientes al término municipal de Alija del Infantado junto con Navianos y Alija. Asentada sobre un pequeño promontorio, en la confluencia de los ríos Órbigo y Jamuz, la historia de este núcleo rural de apenas un centenar de habitantes se pierde en los tiempos. Cuenta con asentamientos romanos en el pago denominado de la Ermita y dispone de restos de un antiguo puente sobre el río Jamuz en la Ruta de la Plata. Precisamente su emplazamiento, entre dos cauces fluviales, y la existencia de cañadas lo convierten en un paraje paisajístico digno de ver con detenimiento.*

#### QUÉ VER:

**Iglesia de Santa María.** La panorámica desde su campanario permite apreciar cómo el caudaloso Órbigo rodea el casco de la población, mientras que al otro lado se aprecia Altobar.





Iglesia de Santa María de la Vega.



Iglesia de Santa Marina (Genestacio de la Vega)

## NAVIANOS DE LA VEGA:

Altitud:	723 m
Distancia a Genestacio:	3,5 km
Tipo de ruta:	Camino



*El camino discurre por el término municipal de Navianos por lo que los peregrinos no entran en la localidad. El nombre de Navianos de la Vega se cree que hace referencia a las mujeres y hombres procedentes de Navia (Asturias), que entre los años 890 y 910 repoblaron y se asentaron en estas tierras conquistadas a los árabes. En el año 1313 se le otorga fuero que le convierte en zona de cierta importancia en los tiempos de uso de los viejos caminos de la Vía de la Plata y la Cañada Real. Este punto viario importante en tiempos de los romanos atesora en su término municipal gran cantidad de mosaicos, téglulas y otros materiales.*

### QUÉ VER:

**Iglesia Parroquial de Santa María de la Vega.** Del siglo XVI cuenta

con soberbia espadaña y torre cilíndrica adosada a la misma. En su interior destaca una buena imagen de la escuela de Gregorio Fernández así como su retablo.

## GENESTACIO DE LA VEGA:

Altitud:	750 m
Distancia a Quintana del Marco:	2 km
Tipo de ruta:	Carretera



*El nombre de este pequeño pueblo de 86 habitantes tiene su origen, como el de tantos otros de la Vía de la Plata, en el de una antigua Mansio Romana.*

### QUÉ VER:

**Iglesia de Santa Marina.** Edificio de torre circular dispone de pórtico lateral y una esbelta espadaña de dos cuerpos, con arcos de medio punto, en donde se alojan las campanas. En su interior se puede admirar un retablo, de estilo rococó, que cuenta con veintidós tablas de estilo gótico.



## QUINTANA DEL MARCO:

Altitud:	750 m
Distancia a Villanueva de Jamuz:	3,3 km
Tipo de ruta:	Carretera/Camino



El origen de la denominación de este enclave de 295 habitantes se vincula con la quinta que por estos parajes tenía el emperador Marco Aurelio, cuyo busto se conserva en la iglesia parroquial. En el conocido como Pago de las Villas se descubrió en el año 1899 una villa romana con mosaicos, bustos de mármol y otros materiales que hoy forman parte de los fondos del Museo Arqueológico Nacional y del de León.

### QUÉ VER:

Dos Iglesias de características similares componen el patrimonio eclesiástico del lugar: la Iglesia parroquial y la Iglesia de San Lorenzo, ambas con voluminosas torres donde anidan las cigüeñas. El Castillo del Torreón.

🏰 Construcción del siglo XV ordenada edificar por los Condes de Luna. **Villa Romana de los Villares.** 🏰 Es uno de los hallazgos arqueológicos más interesantes localizados en el siglo XIX. Destacan especialmente el teselado de Hilas y Ninfas (conservado en el Museo de León) y un busto de Marco Aurelio en lo alto de la espadaña de la iglesia del pueblo.



Torreón del castillo

### ÁREA DE DESCANSO:

En las escuelas viejas existe una zona asfaltada con amplios espacios de sombra.

## VILLANUEVA DE JAMUZ:

Altitud:	760 m
Distancia a San Juan de Torres:	2,8 km
Tipo de ruta:	Carretera



Fue la antigua capital de Valdejamud. Su amplia vega, gracias a la confluencia de los ríos Órbigo y Jamuz, permite a este pueblo de 191 habitantes ser uno de los núcleos rurales con mayor actividad agrícola y ganadera de la zona. En otros tiempos fue término donde se confeccionaban tejidos de lino y lana.








Castillo en la Vía de la Plata


*Su espíritu hospitalario se recuerda en el edificio que existió en la calle Hospital para atender a peregrinos y caminantes, y la existencia entre su callejero de la calle y la plaza del Rollo nos recuerdan que aquí el señor del lugar impartía justicia.*

### QUÉ VER:

**Castillo de Villanueva.**  Construido entre los siglos XIV y XV fue sede del mayorazgo de Suero de Quiñones, célebre caballero que protagonizó las justas medievales del Paso Honroso de Hospital de Órbigo (León) en el año 1434. **La Iglesia de San Cipriano.** Su construcción comenzó en el siglo XIII aunque tiene distintos elementos posteriores como su magnífico retablo mayor del siglo XVI, uno de los más antiguos de la comarca Bañezana, o su más reciente torre del siglo XIX.

### DÓNDE INFORMARSE:

Ayuntamiento de Santa Elena de Jamuz. Real, 23.

 987 642 309

### ÁREA DE DESCANSO:

Tiene zona de descanso en el pueblo.

## SAN JUAN DE TORRES:

Altitud:	768 m
Distancia a	
Santa Elena de Jamuz:	4,2 km
Tipo de ruta:	Camino



*El camino discurre por su término municipal sin entrar en esta pequeña población de 143 habitantes atravesada por el río Órbigo. Aunque originalmente la Vía de la Plata pasaba por este lugar hoy en día el camino se ha desviado de esta localidad rica en maizales y rodeada por el Monte Castañón. Está situada en una vega muy fértil, gran productora de alubias, patatas y remolacha. El pueblo tiene una calle principal, calle Real, donde residió el Marqués de Castañón y que antes de la concentración parcelaria era Cañada.*

### QUÉ VER:

**Iglesia parroquial de San Juan Bautista** se trata de una iglesia románica, perteneciente a los templarios, que fue derruida en el año 1970. La iglesia actual está construida sobre el espacio de la anterior y de ella se conserva el





Iglesia de San Juan Bautista (San Juan de Torres)

campanario en forma de espadaña. **Castro Celta** situado en la cima de una colina.

#### ÁREA DE DESCANSO:

En la plaza del pueblo hay una zona con bancos.

## SANTA ELENA DE JAMUZ:

Altitud: 772 m  
Distancia a La Bañeza: 5 km  
Tipo de ruta: Carretera



Esta localidad es hoy cabeza del municipio y tiene 85 habitantes. Su origen está unido a un monasterio que hubo aquí en el s XI y del que solo se conserva su memoria histórica. En Santa Elena se conservan los sistemas de riego tradicionales: los cigüeñales y las norias para la extracción del agua de los pozos, tan importante en esta comarca de

gran tradición agrícola que fue lugar importante de fabricación de tejas y ladrillos.

#### QUÉ VER:

**Iglesia parroquial de Santa Elena.** Edificio realizado en mampostería que presenta planta de cruz latina con crucero. Dispone de esbelta espadaña de tres cuerpos con campanario, bajo arcos de medio punto. En su interior destaca su interesante retablo del siglo XVIII.

#### DÓNDE INFORMARSE:

Ayuntamiento de Santa Elena de Jamuz. Real, 23.

☎987 642 309.

#### ÁREA DE DESCANSO:

Tiene zona de descanso en el pueblo.



Centro del Agua en Santa Elena de Jamuz





Iglesia de San Salvador

## LA BAÑEZA:

Altitud: 770 m

Distancia a

Palacios de la Valduerna: 6 km

Tipo de ruta: Tramo urbano

Camino / Carretera / Camino



La tradición hospitalaria de esta ciudad, que hoy en día cuenta con 10.095 habitantes, se remonta al año 932 cuando ya se cita la existencia del hospital que atendía a quienes, recorriendo viejas calzadas romanas, como ahora, dirigían sus pasos hacia Santiago. Las raíces de esta urbe se hincan en tiempos romanos cuando era conocida como Bedunia. En el siglo X es repoblada y pasa a ser bautizada con el nombre de Vanieza. La importancia del lugar se alcanza en el siglo XVI merced a su mercado, uno de los más importantes de Castilla y León. El dicho popular "Dios hizo el sábado, los monjes el mercado y los mer-

caderes la villa levantaron" resume a la perfección la idiosincrasia de los bañezanos y la historia de la población. Hoy por hoy, entre los productos hortícolas del lugar merecen una atención singular sus alubias con fama mundial.

## QUÉ VER:

Iglesia de Santa María (s. XVI). Con planta de cruz latina, tres naves y una torre del siglo XVII sin terminar. En su interior destaca el retablo barroco con la Piedad de Gregorio Fernández, una de las cinco que realizó este artista y la última de ellas. **La Iglesia el Salvador.** De construcción primitiva fue destruida por Almanzor y re-



Ayuntamiento



construida en el siglo XVII. Dispone de un buen retablo mayor dedicado al titular del templo. En la Capilla de Jesús se guardan algunos de los pasos de la Semana Santa entre los que sobresale la imagen del Nazareno, obra atribuida a Luís Salvador Carmona. **La Capilla de las Angustias**, de una sola nave, construida en el siglo XVI, alberga una talla de la Virgen de las Angustias, a Jesús Yacente y la imagen del Santo Potajero ligada a la tradicional fiesta del mismo nombre, declarada Fiesta de Interés Turístico Provincial.

#### DÓNDE INFORMARSE:

Asociación de Amigos del Camino de Santiago "Monte Urba" El Salvador, 17.

☎ 987 640 992.

Oficina Municipal de Turismo.

Fray Diego Alonso, 9

☎ 987 656 737.

#### ÁREAS DE DESCANSO:

Hay diversas áreas de descanso en la población.

## PALACIOS DE LA VALDUERNA:

Altitud: 799 m

Distancia a Celada: 15 km

Tipo de ruta: Camino



Señalización para los peregrinos


*La historia nos cuenta que Los Bazán, oriundos de Navarra, fueron los señores de esta comarca leonesa de Valduerna. No obstante, su pasado no arranca de esa etapa ya que en estas tierras construyó el rey Alfonso V su palacio, de ahí que se conociera la localidad durante la Edad Media, época en la que la población tuvo su importancia, como Palacio del Rey. La calzada, en tiempo de los romanos, y el camino carretero, en siglos posteriores, propician el desarrollo del pueblo que hoy es un enclave eminentemente agrícola. El peregrino en su recorrido se encontrará en medio del campo, una vez pasado el pueblo y en dirección a Celada, con un puente romano que*




salva las aguas del río Turienzo. Esta bella construcción pontonera tiene cuatro ojos o arcadas y fue objeto de restauración a finales del siglo pasado. Actualmente cuenta con una población de 279 vecinos.

### QUÉ VER:

**Santuario de la Virgen de Castrotierra.** De gran devoción en la comarca disfruta de una curiosa romería en donde los asistentes portan grandes pendones en representación de los municipios que conforman la comarca. **Iglesia parroquial de San Pedro.** De este edificio religioso, realizado en mampostería, destaca su airosa espadaña de dos cuerpos de diferente tamaño, separados por cornisas y adornados con las típicas bolas herrerianas. Aloja en ellos las campanas, cobijadas bajo arcos de medio punto. **Ruinas del Castillo de los Bazán**

 Apenas quedan restos salvo su torreón de planta elíptica que nos recuerda la importancia del lugar.

### DÓNDE INFORMARSE:

Ayuntamiento.  
Plaza Constitución, s/n.  
 987 665 671.

### ÁREA DE DESCANSO:

En la zona los Linares junto a la piscina.



Fuente de la noria junto a la iglesia

### CELADA:

Altitud:	800 m
Distancia a Astorga:	4 km
Tipo de ruta:	Camino



*Esta pequeña localidad, de 118 habitantes, situada a orillas del río Tuerto, en nada nos recuerda a la Vía Imperial Zamorana que propiciara un importante desarrollo de estos lugares. Desde la altura en que se encuentra enclavada esta localidad se observa Astorga, cuyas torres y perfil se aprecian intuyendo el final de la Vía de la Plata que en pocos kilómetros se funde con el célebre Camino Francés que lleva hasta Compostela. Lo más reseñable de este tramo del camino es la panorámica.*

### QUÉ VER:

**Iglesia de San Vicente Mártir.** Los muros de la nave, la portada gótica y la torre se enmarcan en el siglo XVI.



## Continuación del Recorrido por el Camino Francés



Catedral de Astorga

### ASTORGA:

Altitud: 869 m

Distancia a

Murias de Rechivaldo: 2 km



*Esta populosa villa de 10.632 habitantes es centro de la Maragatería y lugar donde confluyen dos caminos de peregrinos: camino Francés y Vía de la Plata. Es esta una ciudad con más de dos mil años de historia cuyo conjunto histórico está declarado Bien de Interés Cultural al igual que otros cuatro monumentos y goza de la fértil vega del río Tuerto y de una magnífica ubicación geoestratégica.*

### QUÉ VER:

**Catedral.** Iniciada a finales del siglo XV se concluye en el XVIII. Es una superposición de estilos: Gótico florecido, Renacimiento y Barroco. Destacan la Virgen de la Majestad, románica del XI; el retablo Mayor, de Becerra; la Inmaculada, de Gregorio Fernández, así como el púlpito y la sillería del coro. **Palacio Episcopal.** Obra del arquitecto Antonio Gaudí edificado en 1887. Alberga el Museo de los Caminos con interesante epigrafía romana y escultura medieval. **Muralla Romana.** Restaurada en el siglo XIII. **Ergástula romana.** La rehabilitación de este edificio de época romana incluye su recuperación y su adaptación como **Museo Romano** en el que se albergan los innumerables piezas recuperadas en las excavaciones arqueológicas de la localidad. Existe además una **ruta romana**, organizada por el Ayuntamiento, que recorre la ciudad. **Santuario de Fátima.** Con bellos capiteles románicos. En el interior existen interesantes yeserías de la escuela astorgana. **Ayuntamiento.** Barroco del siglo XVII. Iniciado bajo las trazas del maestro Francisco de la Lastra.



Muralla y Palacio Episcopal

Excelente ejemplo de arquitectura civil comparable al antiguo ayuntamiento de León, al de Valderas o al de Ponferrada. **Convento de Sancti Spiritus.** Convento de clausura construido en el siglo XVI. Cuenta con retablos del siglo XVIII. **Iglesia de San Bartolomé.** Es el templo más antiguo de la ciudad. Sus continuas obras han motivado una amalgama de estilos y obras artísticas de diferentes épocas: restos mozárabes, románicos, góticos y barrocos. **Museo del Chocolate.** Inaugurado en el año 1994, está situado en un palacete modernista de 1912 que era fábrica y residencia de un chocolatero local. La colección muestra todos los elementos necesarios para la producción artesanal e industrial del chocolate y también para su consumo; contiene una interesante muestra de etiquetados, cartelería, envases, etc.

#### DÓNDE INFORMARSE:

Oficina de Turismo.  
Plaza Eduardo Castro, 5.  
☎ 987 618 222 - 630 231 218.  
turismo@astorga.es

Asociación de Amigos del Camino de Santiago de Astorga y Comarca.  
Plaza de San Francisco, 3.

☎ 618 271 773.

asociación@caminodesantiagoastorga.com

## VALDEVIEJAS:

Altitud: 865 m

Distancia a Murias

de Rechaldo: 1 km

tipo de ruta: Camino



*A la salida de Astorga, a la izquierda del camino podremos ver la Ermita del Ecce Homo, situada en la localidad de Valdeiglesias. Un municipio con 131 habitantes. Fue construida en el s XVI junto a una fuente que todavía hoy ofrece generosamente sus aguas a los peregrinos que junto a ella pasan.*

#### QUÉ VER:

En el pueblo se encuentra la **Iglesia de San Verísimo**, santo martirizado en Lisboa en los primeros años del siglo IV. Esta localidad contaba ya en el siglo XV, con un hospital de peregrinos perteneciente a la Cofradía de los Mártires de Astorga.

#### ÁREAS DE DESCANSO:

Situada a la izquierda del camino junto a la ermita del Ecce Homo, cuenta con zona de césped, sombra, mesas, bancos y la cercana fuente de la ermita.



## MURIAS DE RECHIVALDO:

Altitud:	802 m
Distancia a Santa Catalina de Somoza:	4,8 km
tipo de ruta:	Camino



A partir de aquí se entra de lleno en la Maragatería, amplia comarca que se funde en el trazado jacobeo con tierras bercianas. La disposición de esta localidad de solamente 112 vecinos, es de pueblo-calle existiendo distintos cruceros que marcan el itinerario santiaguista. En este pequeño municipio funciona desde el año 1991 un taller artesanal de marionetas como estímulo para la recuperación de las tradiciones populares.

### QUÉ VER:

**Iglesia parroquial de San Esteban (s. XVIII).** Posee una espadaña a los pies. Su entrada está protegida por una zona de soportales. En su interior se venera una imagen de San Roque peregrino. **Molino Harinero del siglo XVIII.**

### ACOGIDA DE PEREGRINOS:

- LAS ÁGUEDAS**  
Camino De Santiago, 52  
987 691 234 - 636 067 840  
(40 plazas).
- [www.lasaguedas.com](http://www.lasaguedas.com)
- [lasaguedas@yahoo.es](mailto:lasaguedas@yahoo.es)



Iglesia de San Esteban

### ÁREAS DE DESCANSO:

Existen varias entre ellas, el área de la Huerta de La Taberna, una zona dotada de buena sombra, bancos y mesas frente al albergue de la junta vecinal y la conocida zona bajo El Pino.

### EN LAS CERCANÍAS:

Aunque no está dentro del trazado del Camino desde Murias se recomienda una visita al cercano municipio de Castrillo de los Polvazares. Este enclave es el ejemplo más representativo de población maragata, declarado Conjunto Histórico-Artístico (BIC) con edificios de la época barroca y del siglo XIX y que inmortalizara Concha Espina en su novela "La Esfinge maragata".

## SANTA CATALINA DE SOMOZA:

Altitud:	997 m
Distancia a El Ganso:	4,2 km
Tipo de ruta:	Senda



*Este pequeño pueblo de 47 habitantes, surge a partir del*







Entrada al pueblo por el camino



Calle-Camino en El Ganso

*Hospital de Yuso cuyos restos existieron en el paraje llamado Huerta del Hospital. Aquí nació Aquilino Pastor, Tamborilero Mayor de la Maragatería. Un busto del escultor Muñiz Alique recuerda a esta figura desde 1986.*

#### QUÉ VER:

**Iglesia parroquial de Santa María.** En su interior se conserva la reliquia de San Blas, patrono del pueblo.

#### ÁREAS DE DESCANSO:

Tanto a la entrada como a la salida de este pequeño núcleo rural encontramos sendas áreas de descanso para peregrinos dotadas de mesas y bancos.

### EL GANSO:

Altitud:	1.013 m
Distancia a Rabanal del Camino:	6,5 km
Tipo de ruta:	Senda



*En el siglo XII este enclave contaba con Hospital y Monasterio. Conserva el lugar algunas casas*

*teitadas, de cubierta de paja, muy similares a las pallozas.*

#### QUÉ VER:

**Iglesia parroquial de Santiago.** En su atrio se encuentra la capilla del “Cristo de los Peregrinos”.

#### ACOGIDA DE PEREGRINOS:

**ALBERGUE GABINO**

Real, 9

660 912 823 (24 plazas).

**LA BARRACA**

Real, s/n

987 691 808 - 628 635 819 (10 plazas).

#### ÁREA DE DESCANSO:

Después de pasar el pueblo hay una “moderna” área con mesas, bancos y algunos árboles.

### RABANAL DEL CAMINO:

Altitud:	1149 m
Distancia a Foncebadón:	5,7 km
Tipo de ruta:	Camino



*Es final de la novena etapa del célebre Códex Calixtinus. A la en-*





Iglesia de la Asunción



Vista panorámica

trada nos sorprende un gran roble conocido como "de los peregrinos". En tiempos fue un enclave importante en el camino con varios hospitales e iglesias y el último jalón antes de iniciar la ascensión al Monte largo. Rabanal del Camino actualmente cuenta con una población de 74 habitantes.

### QUÉ VER:

**Ermita del Bendito Cristo de la Vera Cruz.** Es una construcción del siglo XVIII que hoy preside el cementerio. **Capilla de San José (s. XVIII).** En su interior guarda una imagen del Apóstol Santiago. **Iglesia parroquial de la Asunción.** Su construcción se inició en el siglo XII aun-

que sólo conserva de ese momento su ábside románico con tres ventanas abocinadas. Para su edificación se emplearon sillares de pizarra y arenisca lo que constituyó una muestra arquitectónica del románico rural. Este templo está declarado Bien de Interés Cultural.

## FONCEBADÓN:

Altitud:	1439 m.
Distancia a Manjarín:	4,1 km
Tipo de ruta:	Camino



*Desde Rabanal hasta aquí se extiende una amplia zona montañosa de bosques y prados. Foncebadón es lugar prácticamente despoblado, con 27 vecinos actualmente. Fue el eremita Gaucelmo su fundador y quien entre los siglos XI y XII levantó el hospital de peregrinos.*

### QUÉ VER:

**La Cruz de Ferro.** Es quizás el monumento más sencillo y sentido de todo el Camino de Santiago. Por motivos de seguridad la cruz original se expone en el Museo de los Caminos de Astorga y en su lugar hay una reproducción de 1976.

### ACOGIDA DE PEREGRINOS:



**EL CONVENTO DE FONCEBADÓN I**

Real, s/n

987 053 93 (24 plazas).






Cruz de Ferro

### LA CRUZ DE FIERRO

Real, s/n

 679 152 512 (34 plazas).

### LA POSADA DEL DRUIDA

Real, s/n

 696 820 136 (20 plazas).

### TRAMO ACCESIBLE:

Desde la Cruz de Ferro y durante un kilómetro el camino es accesible para personas con movilidad reducida.

## MANJARÍN:

Altitud: 1145 m

Distancia a El Acebo: 6,9 km

Tipo de ruta: Senda



*Pueblo abandonado que tuvo hospital de peregrinos y del que se tiene la primera cita histórica en el año 1180. De este enclave hoy queda poco más que su cementerio. Tiene una fisonomía típicamente jacobea.*

## ACEBO:

Altitud: 1200 m

Distancia a

Riego de Ambrós: 3 km

Tipo de ruta: Senda



*A la entrada de este pueblo de 52 habitantes, el crucero y la Ermita de San Roque saludan al viajero que puede saciar su sed en la conocida como Fuente de la Trucha.*



Crucero perteneciente a Manjarín

### QUÉ VER:

Iglesia parroquial de San Miguel.

En su interior guarda una escultura en piedra policromada asignada a Santiago. La imagen porta una túnica decorada con flores de lis. **Monumento de Heinrich Krause.** A la salida del pueblo este sencillo monumento erigido en 1988 recuerda a este peregrino alemán fallecido mientras peregrinaba a Compostela en bicicleta.





Monumento al peregrino caído. Heinrich Krause



Casas típicas de Riego de Ambrós

### ACOGIDA DE PEREGRINOS:

#### LA CASA DEL PEREGRINO

Ctra. De Compludo, s/n

987 057 793 (95 plazas).

lacasadelperegrino@gmail.com

### ÁREA DE DESCANSO:

En el Parque la Era.

### EN LAS CERCANÍAS:

Aunque alejada del trazado del Camino se aconseja la visita a la Ferrería medieval de Compludo.

987 695 421

## RIEGO DE AMBRÓS:

Altitud: 920 m

Distancia a Molinaseca: 4,3 km

Tipo de ruta: Senda



*Este pequeño enclave de tan solo 42 vecinos, está situado sobre una ondulación del terreno que nos muestra un paraje en donde a cada paso que se avanza se hacen cada vez más visibles los castaños. Este núcleo se estableció en el punto en el que el Camino de Santiago,*

*en dirección a Molinaseca, se aparta del camino de Malpaso.*

### QUÉ VER:

**Parroquia de Santa María Magdalena.** El templo está presidido por un bello retablo barroco del año 1706 realizado por Pedro Santín. **Ermita de San Sebastián.**

### ÁREA DE DESCANSO:

Al lado de la Iglesia Parroquial. Dispone de mesas, bancos y fuente.

## MOLINASECA:

Altitud: 595 m

Distancia a Campo: 4,4 km



*La vía medieval nos conduce desde Riego de Ambrós hasta Molinaseca por las Puentes del Malpaso. Se entra en la urbe por la conocida Calle Real, auténtica sirga peregrinal. La villa está declarada como Conjunto Histórico y cuenta con 637 habitantes.*





Puente medieval en Molinaseca



Santuario de la Quinta Augusta

## QUÉ VER:


**Parroquia de San Nicolás de Bari.** De factura neoclásica es una obra del siglo XVII con tres naves y una airosa torre a los pies del edificio. En su interior destaca el retablo barroco realizado por Pedro Núñez de Losada. Su bella escultura de Cristo Crucificado (1300-1340) es una de las piezas más relevantes. **Santuario de Nuestra Señora de la Quinta Augusta** (s. XVIII). Hermoso edi-

ficio barroco rematado con una linterna. El retablo mayor preside el presbiterio y está atribuido al artista gallego Baltasar Seoane.

## ACOGIDA DE PEREGRINOS:

### COMPOSTELA


La Iglesia, 39


 987 453 057 (32 plazas).

 [alberguecompostela@hotmail.com](mailto:alberguecompostela@hotmail.com)

## DÓNDE INFORMARSE:

Oficina de información Turística.  
Casa consistorial.

 987 453 085

 [ayto@molinaseca.org](mailto:ayto@molinaseca.org)

## CAMPO:

Altitud: 555 m

Distancia a Ponferrada: 3,6 km

Tipo de ruta: Senda



*En la actualidad esta es una villa tranquila de 813 habitantes, y cuidada con un entorno semi-monumental en los alrededores de la plaza. El municipio está prácticamente adosado a la ciudad de Ponferrada.*

## QUÉ VER:

**Capilla de la Escuela.** Construcción dieciochesca realizada por la fundación y el patrocinio del Marqués de Campoalegre.

**Iglesia parroquial de San Blas.** Templo del siglo XVII localizado en un altozano rodeado de olivos que cuenta con una planta de





Casa Señorial en Campo

tres naves y portada a poniente con arco de medio punto sobre pilastras que sustentan un frontón roto por una hornacina.

### EN LAS CERCANÍAS:

En los entornos de Campo se recomienda un alto en el itinerario para conocer la **iglesia de Santa María de Vizbayo**,  declarada Bien de Interés Cultural en 1982.

## PONFERRADA:

Altitud: 541 m

Distancia a

Columbrianos: 4,8 km

Tipo de ruta: Tramo urbano



*Esta ciudad, capital de la comarca de El Bierzo está situada en un espacio rocoso en el que confluyen los ríos Sil y Boeza. Hoy es un núcleo de población de 40.689 habitantes que ha superado el límite físico de estos cauces ocupando la margen derecha del Sil*

para conformar un gran centro administrativo y comercial. El **Castillo del Temple** es el único monumento ponferradino que está declarado Bien de Interés Cultural.

### QUÉ VER:

**Basílica de Nuestra Señora de La Encina.** El templo se inició en el siglo XVI, siendo elevado después al rango de Basílica. La Virgen de La Encina fue declarada en 1958 patrona del Bierzo. **Castillo de los Templarios.**  Fernando II de León repobló la villa y la donó a la Orden del Temple en 1185, de la que fue expulsada en el año 1312. En el año 1924 fue declarado Monumento Nacional. Posee forma de polígono irregular. Su entrada principal cuenta con un puente levadizo hoy colmatado y su portada se remarca en dos torreones unidos por un arco de doble medio punto. **Torre del Reloj.** Obra del siglo XVI levantada sobre uno de los arcos de la antigua muralla medieval. Su parte más antigua es la inferior mientras que la más moderna data a partir del año 1693. Se remata por un capitel con cubierta de pizarra. **Hospital de La Reina.** Obra barroca del siglo XV fundado por la reina Isabel la Católica. El edificio ha sufrido múltiples reformas para adaptarle como Centro de Salud. **Iglesia de San Andrés.** Fundada en época medieval aunque su actual construcción corresponde



Castillo de los Templarios



Vista panorámica en Ponferrada

a reformas de siglos posteriores. Posee una bella torre rematada con cubierta de tipo piramidal. En su interior destaca el retablo barroco realizado por José Ovalle y Andrés de Benavente y el Cristo del Castillo del siglo XIV. **Iglesia de las Concepcionistas.** Fundada en 1524 por Don Álvaro Pérez de Osorio y su esposa, posee una fachada en mampostería. Es una bella iglesia de una sola nave con cubierta mudéjar del siglo XVI. **Museo del Ferrocarril.** Instalado en la vieja estación permite al visitante contemplar todo tipo de piezas, planos y material gráfico. Se exhiben también en su interior las últimas locomotoras a vapor que funcionaron en España. **Museo del Bierzo:** ofrece un completo recorrido por la historia de Ponferrada y del Bierzo desde el Paleolítico hasta principios del siglo XX con valiosas muestras de orfebrería y

una interesante colección de numismática. **Museo de la Radio “Luis del Olmo”** muestra una amplia colección de receptores de radio y permite conocer la historia de la radio en España. **Ayuntamiento.** Guarda semejanzas con las casas consistoriales de León y Astorga. Este es un edificio barroco con dos torres laterales. Se construye bajo las trazas del arquitecto gallego Pedro de Aren.

### ACOGIDA DE PEREGRINOS:

-  **ALEA**  
Teleno, 33  
 987 4041 33 - 699 065 061  
(18 plazas).  
 teleno33@gmail.com  
 42,546721, -6,582271
-  **ALBERGUE GUIANA HOSTEL**  
Avda. Del Castillo, 112  
 987 409 327 - 609 152 037  
(102 plazas).  
 guianahostel@gmail.com





Basílica de la Virgen de la Encina

### DÓNDE INFORMARSE:

Oficina de Información Turística.  
Gil y Carrasco, 4.

☎ 987 424 236.

turismo@ponferrada.org

Patronato de Turismo de la  
Comarca de El Bierzo.

Avda. de la Minería, s/n, 3ª planta.

Edificio Minero.

☎ 987 423 551.

turismo@ccbierzo.com

Asociación de Amigos del  
Camino de Santiago del Bierzo.

Avda. del Castillo, 106  
(caseta de madera).

☎ 987 419 283.

asociación@amigoscaminobierzo.org.

### EN LAS CERCANÍAS:

Desde este punto recomendamos un itinerario que permite conocer el monasterio cercano de **Santo Tomás de las Ollas**.

## COLUMBRIANOS:

Altitud: 530 m

Distancia a

Fuentesnuevas: 2,8 km

Tipo de ruta: Carretera



*Aún se aprecian en este enclave restos de antiguos castros prerromanos. Esta pedanía de Ponferrada cuenta con 1.378 habitantes y en su casco se pueden ver casas solariegas como la de Tormaleo y la de Regalao que recuerdan que las posesiones de Columbrianos fueron en otro tiempo importantes.*

### QUÉ VER:

**Iglesia parroquial de San Esteban.**

Separada del centro urbano data del año 1778, y su torre de espadaña fue reconstruida en 1948, ya que sufrió la caída de un rayo y se derrumbó parte de la misma.

**Ermita San Blas.** Recuerdan la



Ermita de San Blas



existencia de una institución asistencial en este punto del Camino. En su interior se conserva una imagen del santo del siglo XVIII y un relieve barroco de la Virgen de La Encina. De interés son también las **dos esculturas talladas sobre el tronco de dos negrillos**, "Ulmus Minor" u olmos comunes, abundantes en la zona. La primera, situada en la Plaza del Concejo, representa a una campesina cargando un cesto en su cabeza, obra dedicada por el escultor berciano Rixo, a la mujer trabajadora del campo berciano. La segunda se encuentra en la Plaza de las Eras y representa un nido de cigüeña sobre un niño que escribe "Columbianos".

#### ACOGIDA DE PEREGRINOS:



##### SAN BLAS

San Blas, 5



675 651 241 - 625 562 553  
(17 plazas).

#### FUENTES NUEVAS:

Altitud: 513 m

Distancia a Camponaraya: 2 km

Tipo de ruta: Carretera



*Siguiendo por el Camino Real, a tan sólo cuatro kilómetros de Ponferrada alcanzamos Fuentes Nuevas, también pedanía de Ponferrada y con una población de unos 2.735 habitantes. Su polígono industrial fue en su mo-*

*mento el primero del Bierzo y se conoce como Cantalobos.*

#### QUÉ VER:

**Iglesia parroquial de Santa María.** Tiene planta rectangular con cúpula encamonada ochabada sobre trompas. Al lado izquierdo de la nave se abre una hermosa capilla. En el retablo mayor destaca la abundancia de cariátides y telamones junto con las imágenes de la Asunción del siglo XVIII, y las de San Francisco de Asís y San Esteban. La Virgen de las Candelas y el Crucificado de la pila del agua son otros elementos a destacar. **Ermita del Campo del Divino Cristo.** Antes "Ermita de La Vera Cruz" quedó totalmente perdida. La actual, de nueva construcción presenta unas dimensiones parecidas a la anterior y la espadaña reconstruida con las mismas piedras es muy similar a



Retablo de la Iglesia de Santa María





Iglesia de Santa María

la antigua y mantiene el mismo campanín.

### ACOGIDA DE PEREGRINOS:



#### NARAYA

Avda. Galicia, 506



987 450 357 - 659 189 621  
(24 plazas).

### CAMPONARAYA:

Altitud: 492 m

Distancia a Cacabelos: 5,7 km

Tipo de ruta: Camino



*Esta localidad de 2.945 habitantes desde antiguo ha sido una referencia destacada del Camino de Santiago citándose por vez primera a finales del siglo XV en el itinerario de Van Harff. Al parecer se pobló tras el abandono del vecino pueblo de Naraya. Existe documentación de la identificación del primer peregrino extranjero localizado por estos pagos: el Obispo Godescalco.*

### QUÉ VER:

Casas blasonadas con los escudos de armas de los Quiñones y los Uceda y los restos del antiguo priorato del monasterio de Santa María de Carracedo, Iglesia parroquial de San Ildefonso, Capilla de la Virgen de la Soledad, Centro de Interpretación de la Vid y del Vino, abierto recientemente.

### ACOGIDA DE PEREGRINOS:



#### ALBERGUE LA MEDINA

Avda. Camino De Santiago, 87



667 348 551 - 615 019 591  
(18 plazas).



alberguelamedina@gmail.com

### ÁREA DE DESCANSO:

A la salida del pueblo junto a un moderno crucero, dispone de fuente, bancos, mesas y zona de pinares. Junto a la Ermita del



Trama urbana en Camponaraya



Santo Apóstol, en el alto del monte hay una área de robles con bancos, mesas y barbacoas.

## CACABELOS:

Altitud: 483 m

Distancia a Pieros: 3 km

Tipo de ruta: Carretera



*Atravesamos en esta fértil vega berciana el río Cúa para acceder a Cacabelos. Villa de ascendencia romana, se relaciona con el Castro Ventosa identificado en la literatura antigua como Bergidum Flavium, es también el centro de la denominada geográficamente gran hoya berciana y hoy en día cuenta con 4.224 habitantes.*

### QUÉ VER:

Iglesia de Santa María de la Plaza. Con ábside románico, único




Ermita de San Roque

resto que recuerda la antigüedad del edificio reconstruido en el siglo XVI. En el interior se contempla la imagen barroca del siglo XVII de la Virgen de la Asunción, de escuela castellana. **Santuario de las Angustias.** Edificio con fachada del siglo XVIII. En su interior acoge la imagen de la patrona, vestida a imagen de las viudas castellanas del siglo XV. Otra de las rarezas iconográficas del santuario es el relieve que representa a San Antonio de Padua jugando a las cartas con el Niño Jesús. **Capilla de San Roque (s. XV)**, aunque muy restaurada. **Museo Arqueológico de Cacabelos.** Otra de las visitas obligadas de un municipio considerado como centro de la próspera industria vitivinícola del Bierzo. Creado en 1983 acoge piezas arqueológicas, obras de arte y objetos de interés etnográfico y antropológico. **El puente Mayor.** Construido sobre otro anterior cuenta con seis bóvedas de sillería obra de los siglos XVI y XVIII. Es uno de los mejores conservados de la provincia leonesa.

### ACOGIDA DE PEREGRINOS:

 LA GALLEGA

Santa María, 23

 987 549 476 (23 plazas).

 [www.hostalgallega.com](http://www.hostalgallega.com)

 [hostalgallega@gmail.com](mailto:hostalgallega@gmail.com)



**DÓNDE INFORMARSE:**

Oficina de Turismo.  
 Museo M.A.R.C.A  
 Las Angustias, 24.  
 ☎ 987 546 993.  
 turismo@cacabelos.org

**ÁREAS DE DESCANSO:**

En el Camino de Santiago antes de entrar en el municipio, en el llamado Campo de San Bartola.


**PIEROS:**

Altitud:	528 m
Distancia a Villafranca del Bierzo:	4,1 km
Tipo de ruta:	Carretera



*Esta pequeña localidad de 38 vecinos, se caracteriza por las tierras suavemente onduladas y cubiertas de viñedos son la nota paisajística de esta zona del Bierzo que tiene en la próspera industria vitivinícola su razón de ser. La fundación de este pueblo está directamente vinculada con la construcción en el siglo XI de la iglesia parroquial consagrada por el obispo asturicense, Osmundo.*

**QUÉ VER:**

A la izquierda del  **Castro Ventosa** y del caserío se encuentra, sobre un pequeño altozano, la iglesia de San Martín de Pieros, con su planta de cruz latina. De fundación medieval, fue consa-



Iglesia de San Martín

grada por el obispo Osmundo, de Astorga, en el año 1086. Conserva de esta época parte de sus muros perimetrales, la portada septentrional y la lápida fundacional, lo demás se construye en los siglos XVI y XVII. En su interior destacan, por su mérito artístico, la talla de San Martín a caballo y una talla románica de canon corto.

**ÁREAS DE DESCANSO:**

Saliendo de Cacabelos, a 1 kilómetro de este pueblo y antes de llegar a Pieros.

**VILAFRANCA DEL BIERZO:**

Altitud:	509 m
Distancia a Pereje:	5 km
Tipo de ruta:	Camino




*Villa jacobea por excelencia situada en la confluencia de los*



ríos Valcarce y Burbia. Es el núcleo histórico por excelencia del Bierzo y entre su rico patrimonio artístico cuenta con seis monumentos declarados Bienes de Interés Cultural además de la denominación de Conjunto Histórico atribuido a la zona antigua de la villa. De forma efímera fue capital de la quinta provincia Gallega en el año 1822. Actualmente este núcleo urbano está formado por 2.181 habitantes.


### QUÉ VER:

**Iglesia de San Francisco.** 

Destaca su portada románica del siglo XIII y su nave con artesonado mudéjar. Un incendio en 1968 acabó con el archivo de la iglesia.

**Iglesia de Santiago.** 

Románica del siglo XII. Tiene una sola nave y en la portada lateral, al norte, está la Puerta del Perdón, joya de la iglesia. Fue restaurada en 1958 bajo la dirección del arquitecto Ramón Cañas del Río. La Puerta del Perdón toma su nombre porque los peregrinos impedidos para seguir viaje hacia Compostela, obtenían, y siguen obteniendo, las mismas indulgencias que en la tumba del Apóstol.

**Castillo Palacio de los Marqueses.** 

De planta rectangular, se comenzó a construir a principios del siglo XVI. En la guerra de la Independencia sufre un gran incendio,



Palacio de los marqueses de Villafranca

pero mantienen las torres originales y se rehabilita a partir de la mitad del siglo XIX. **Convento de la Anunciada.** Fundado por el quinto Marqués de Villafranca, Pedro de Toledo y Colonna. Posee una colección de pintura flamenca de principios del siglo XVII, conocida como “Los ermitaños de la Anunciada”. **Convento de San José.** Fundado en el siglo XVII por el Canónigo de la Catedral de Santiago de Compostela, Don Luis de Castro, destaca en su interior el retablo barroco en el que interviene José Ovalle, Andrés de Benavente e Isidro Valcarce. **Colegiata de Santa María.**  Se eleva sobre el antiguo solar ocupado por el Monasterio de Santa María de Cluniaco o Cruñego. Edificada en el siglo XVI pertenece al gótico tardío con elementos platerescos. **San Nicolás el Real.**  Fue





Iglesia de Santiago



San Nicolás el Real

convento de jesuitas aunque en la actualidad lo regentan los Padres Paúles. Pertenece al estilo Barroco italiano. En su interior destaca su retablo churrigueresc, su claustro barroco y el Patrón de Villafranca: El Cristo de la Esperanza. **Calle del Agua.** En la que podemos contemplar los Palacios de Torquemada, Álvarez de Toledo y la capilla de Omañas. En esta vía pública nacieron Fray Martín Sarmiento y el novelista Gil y Carrasco. **Convento de la Concepción.** Fundado por Don Pedro de Toledo y Doña María Osorio. En 1868 se transforma en cárcel hasta que en 1892 se restituye a su uso religioso. **Monasterio de San Francisco.**

 Destaca su portada románica del siglo XIII y su nave con

artesonado mudéjar, así como la cabecera gótica del siglo XV, y capillas del XVI. Guarda varios enterramientos interesantes como el de Gil y Carrasco, poeta romántico del siglo XIX. **Iglesia de San Juan o de San Fiz de Viso.**  Está construida sobre un aljibe romano y encuadrada dentro del estilo románico rural de finales del siglo XII y comienzos del XIII.

## ACOGIDA DE PEREGRINOS:

### LA PIEDRA

Espíritu Santo, 14


 987 540 260 (20 plazas).

 [www.alberguedelapiedra.com](http://www.alberguedelapiedra.com)

 [info@alberguedelapiedra.com](mailto:info@alberguedelapiedra.com)

### EL CASTILLO

El Castillo, 8

 987 540 344 - 606 863 078  
(16 plazas).



## LEO

Ribadeo, 10

☎ 658 049 244 (24 plazas).

✉ gallegomaria77@gmail.com

### DÓNDE INFORMARSE:

Oficina de Turismo

Avda. Bernardo Díez Ovelar.

☎ 987 540 028.

turismo@villafrancadelbierzo.org

### ÁREA DE DESCANSO:

Existe en las inmediaciones del Albergue municipal de peregrinos una bonita zona de descanso con mesas y bancos.



Camino por la zona de Pereje

## PEREJE:

Altitud: 542 m

Distancia a Trabadelo: 5,5 km

Tipo de ruta: Camino



*A la salida de Villafranca del Bierzo, siguiendo el cauce del río Valcarce por el trazado de la Nacional VI el primer hito es Pereje, pueblo que aún conserva parte de su traza medieval. Este pequeño núcleo perteneciente al Ayuntamiento de Trabadelo cuenta con 32 habitantes y tiene en su riqueza paisajística uno de sus principales reclamos turísticos. Desde 1118 perteneció al Cebreiro como donación de la reina Doña Urraca, hasta el siglo XIX.*

### QUÉ VER:

Iglesia y Hospital de peregrinos. La construcción de estos inmuebles ocasionó un sonoro litigio que enfrentó a las casas de Cluny de Santa María de Cruñego de Villafranca y la de Aurillac del Cebreiro. En este asunto se vieron involucrados también Alfonso IX de León, la Reina Urraca y el Papa Urbano II. El hospital fue muy beneficioso para los peregrinos que no podían ascender al Cebreiro en épocas de nieve.

### ÁREAS DE DESCANSO:

Junto a la Carretera Nacional donde se ha habilitado un amplio arcén especial para peregrinos se han construido dos modernas zonas de descanso con bancos y mesas.





Iglesia de San Nicolás

## TRABADELO:

Altitud:	578 m
Distancia a Portela de Valcarce:	3,3 km
Tipo de ruta:	Camino



En Trabadelo alcanzamos de nuevo el trazado de la Nacional VI. El enclave fue repoblado por el obispo Gelmírez y perteneció a la iglesia Compostelana. Actualmente, este pequeño núcleo urbano tiene una población de 32 habitantes.

### QUÉ VER:

Iglesia parroquial de San Nicolás. Discreta obra de correcta factura en la que se venera una

imagen sedente muy pequeña de la Virgen con Niño de época medieval. Su retablo barroco fue ejecutado por López de Sisto. Capilla de Nuestra Señora de la Asunción. Aunque de patronato laical cuenta con altar y ara.

### ACOGIDA DE PEREGRINOS:

#### CRISPETA

Camino De Santiago, 1  
987 566 529 (30 plazas).

#### ALBERGUE MUNICIPAL DE TRABADELO

Camino De Santiago, s/n  
987 566 413 (28 plazas).

#### CAMINO Y LEYENDA

Camino De Santiago  
622 224 862 (14 plazas).

### EN LAS CERCANÍAS:

En la localidad de A Pradela de Trabadelo existe un albergue:

#### ALBERGUE LAMAS

Calella s/n  
987 036 744 - 677 569 764  
(10 plazas)

[miguellamaspra@gmail.com](mailto:miguellamaspra@gmail.com)

## LA PORTELA DE VALCARCE:

Altitud:	580 m
Distancia a Ambasmestas:	1,4 km
Tipo de ruta:	Camino







Río Valcarce a su paso por La Portela

*En el angosto valle del Valcarce se comprende el topónimo de esta población en ruta hacia Santiago. Portela es decir "portillo" y por extensión "paso estrecho" en gallego. Su nombre originario fue el de Portela de Vallecarceris y estuvo bajo la administración del Monasterio de Carracedo. Hoy en día solamente 19 vecinos residen en esta localidad.*

### QUÉ VER:


**Iglesia de San Juan Bautista.** De escaso mérito y gran sencillez. **La ferrería de Portela.** Situada a cinco kilómetros de la localidad es una de las mejor conservadas del Bierzo tras la de Compludo. Construcción realizada por Nemesio Fernández en el siglo XIX que conserva en muy buen es-


tado sus distintas dependencias entre las que destacan: la casa mansión, la carbonera, la fragua, el banzao y balzadillo, las cabañerizas y el molino.

### ACOGIDA DE PEREGRINOS:

#### EL PEREGRINO

Ctra. Nacional VI

 987 543 197 (26 plazas).

 42,660083, -6,917824

### AMBASMETAS:

Altitud: 605 m

Distancia a

Vega de Valcarce: 2,2 km

Tipo de ruta: Camino



*A sólo un kilómetro de Portela, justo en el punto donde desemboca el río Balboa en el Valcárcel se sitúa este municipio de 40 habitantes. Precisamente, su topónimo hace referencia a esta confluencia de cauces. Se conservan*



Vista panorámica del pueblo



aún restos de la antigua calzada romana.

### QUÉ VER:

**Iglesia de San Pedro.** Una sencilla construcción con espadaña típica de la zona.

### ACOGIDA DE PEREGRINOS:



#### CAMYNOS

Ctra. Antigua Nacional VI, 43

☎ 609 381 412 (10 plazas).

🌐 [www.camynos.es](http://www.camynos.es)

✉ [camynos@gmail.com](mailto:camynos@gmail.com)



#### EL RINCÓN DEL APÓSTOL

Ctra. Nacional VI, 1, A

☎ 987 543 099 - 656 945 201

(16 plazas).

🌐 [www.elrincondelapostol.com](http://www.elrincondelapostol.com)

✉ [jlagof@terra.es](mailto:jlagof@terra.es)

### ÁREA DE DESCANSO:

Detrás de la Iglesia, junto al río, existe una zona con magnífica sombra, fuente de agua potable, mesas, bancos y barbacoa.

## VEGA DE VALCARCE:

Altitud: 631 m

Distancia a Ruitelán: 1,7 km

Tipo de ruta: Camino



Entre el Castro Veiga, del que nada queda, y Castrosarracín, citado por Aymeric Picaud en su Guía como Castro Sarracenicum, fundado en el siglo IX por Sarraceno, Conde de Astorga y del Bierzo, se levanta este mu-

nicipio de 210 vecinos, cabeza del Valle del Valcarce y emplazado en una situación privilegiada dentro del mismo.

### QUÉ VER:

**Castillo de Sarracín** 🏰. Situado sobre una elevación que domina el valle, como queriendo aún proteger el municipio, se erige esta obra de entre los siglos XIV-XV. Realizado en mampostería de pizarra. **Una palloza y una curiosa escultura** hecha con troncos de árboles que asemeja un gigante. **Iglesia de la Magdalena, Puentes Romanos, Castro da Veiga.**

### ACOGIDA DE PEREGRINOS:



#### SANTA MARÍA MAGDALENA

Ctra. Antigua N-VI, Esq.

Carqueixede, 2

☎ 695 258 364 (15 plazas).



Castillo de Sarracín

## EL PASO

Antigua N - VI

☎ 628 104 309 (28 plazas).

## EL RINCÓN DE PIN

Ruitelán, 6

☎ 987 561 350 - 616 066 442  
(15 plazas).

## DÓNDE INFORMARSE:

Ayuntamiento de Vega de Valcarce.

Plaza del Ayuntamiento, 1

☎ 987 543 006 - 987 543 248

[www.vegadevalcarce.net](http://www.vegadevalcarce.net)

## RUITELÁN:

Altitud: 690 m

Distancia a Las Herrerías: 1,1 km

Tipo de ruta: Camino



Muy cerca de Vega se levanta el pequeño poblado de 20 vecinos. Es Ruitelán situado junto al Camino de Santiago en la orilla izquierda del río Valcárcel.

## QUÉ VER:

Iglesia parroquial de San Juan Bautista. Templo construido antes del siglo XV cubierto con bóveda de cañón realizada en piedra. Ermita de San Froilán. Interesante edificio desde el punto de vista histórico y antropológico. El edificio señala la gruta en la que la piadosa tradición sostiene que San Froilán, uno de los patronos de León, pernoctaba en la cueva



Iglesia de San Juan Bautista

cuando su asno fue devorado por un lobo.

## LAS HERRERÍAS:

Altitud: 675 m

Distancia a Hospital: 1 km

Tipo de ruta: Camino



Este enclave se corresponde con la Salvaterra que Laffi describe y muy posiblemente con el Villaus de Aymeric. En 1178 la iglesia de Compostela tenía aquí el hospital de los ingleses. Este núcleo urbano cuenta hoy en día con 32 vecinos.

## QUÉ VER:

Iglesia parroquial de Santa Ana. Posee una nave con un bello artesonado con harneruelo y faldones. Entre las imágenes de su interior destacan un Cris-





Puente Romano en Las Herrerías

to del siglo XVI y una imagen de San Julián de factura barroca. **Puente romano** sobre el río Valcárce reconstruido en parte durante el siglo XV. A la salida del pueblo, poco antes del puente, se encuentra una vistosa y moderna fuente que sustituye a la antigua **Fuente de Quiñones** que según la tradición local, está relacionada con Don Suero, el fiero justador del Passo Honroso.

#### ACOGIDA DE PEREGRINOS:



##### CASA LIXIA

Camino De Santiago, 35



608 528 715 (40 plazas).



www.casalixa.com



info@casalixa.com

#### ÁREA DE DESCANSO:

A la salida del pueblo en la mencionada fuente de Don Suero existe una zona con una

magnífica sombra, con mesa, bancos y barbacoa.

#### HOSPITAL:

Altitud	790 m.
Distancia a La Faba:	2,6 km
Tipo de ruta:	Camino



*El origen del topónimo de este pequeño núcleo habitado guarda relación con la existencia aquí de un hospital inglés o de los ingleses que aparece documentado en los siglos XII y XIII y que Enrique II Plantagenet, Rey de Inglaterra, utilizó durante su peregrinación a Santiago.*

#### QUÉ VER:

Quedan vestigios de su iglesia así como de su cementerio para peregrinos.

#### ÁREA DE DESCANSO:

En el centro del pueblo con amplia arboleda, mesas bancos y barbacoa.

#### LA FABIA:


Altitud:	917 m .
Distancia a	
Laguna de Castilla:	2,3 km
Tipo de ruta:	Camino



*Este pueblo de 29 vecinos, ya aparece citado en el año 1252 aunque con el nombre de Villa de Urz o Villa de Us. Es una de las múltiples aldeas*



Monumento al peregrino



Fuente de los peregrinos

que nos encontraremos en estos montes redondeados y cubiertos de vegetación. Sus casas se desgranar precisamente por la pendiente del monte Traviesa.

### QUÉ VER:

Iglesia de San Andrés. Fue reconstruida en el siglo XVIII.

### LA LAGUNA:

Altitud:	1.100 m
Distancia a Cebreiro:	2,4 km
Tipo de ruta:	Camino



Este pueblo de 25 habitantes, es el último pueblo leonés y

final de etapa del Camino de Santiago por Castilla y León. Es el prelude del alto del Cebreiro.

### QUÉ VER:

Su patrimonio paisajístico es su principal haber. Muy cerca se corona el "Mons Zeberrium", el Cebreiro y se alcanza Galicia.

### ACOGIDA DE PEREGRINOS:

#### LA ESCUELA

Santiago, 5

☎ 987 689 700 - 629 181 702  
(46 plazas).

✉ [raferma@raferma.e.telefonica.net](mailto:raferma@raferma.e.telefonica.net)



# Galicia

## CEBREIRO:

Altitud: 1330 m  
Distancia a Sarria: 40 km



Iglesia de Santa María

*En lo alto del puerto de montaña de O Cebreiro aparece engastado este poblado de pallozas de tradición histórica, adaptado a las duras condiciones climáticas de la alta montaña. La aldea conforma un encantador conjunto etnográfico alrededor del Santuario de Santa María*

### QUÉ VER:

Santuario de Santa María de O Cebreiro (s. IX). Pallozas.

### ACOGIDA DE PEREGRINOS:

Albergue de la Xunta en O Cebreiro-Piedrafita.

Edificio de nueva planta.

☎ 982 367 026 - 679 190 876  
(106 plazas).

Albergue de la Xunta en Hospital da Condese Piedrafita. Escuela unitaria rehabilitada.  
☎ 982 161 336 (22 plazas).

Albergue de la Xunta en Triacastela. Edificaciones tradicionales y dos pabellones de nueva planta.  
☎ 982 548 087 (56 plazas).

Albergue del Monasterio de Samos (variante por Samos).  
☎ 982 546 046 (70 plazas).

### DÓNDE INFORMARSE:

Oficina de Información Turística del Concello de Pedrafita do Cebreiro. ☎ 982 367 103.

Información Xacobeo en O Cebreiro. ☎ 982 367 025.

## SARRIA:

Altitud: 450 m  
Distancia a Portomarín: 23,5 km



*En esta villa mayor del Camino Francés en Galicia falleció su fundador, el rey Alfonso IX, cuando peregrinaba a Compostela en el año 1230.*





Convento de la Magdalena



Vista general de Portomarín

### QUÉ VER:

Casco antiguo. Iglesia parroquial de El Salvador. Hospital de San Antonio. Convento de la Magdalena. Restos de la Fortaleza. (s. XIV). Iglesia Santa Mariña (s. XIX)

### ACOGIDA DE PEREGRINOS:

Albergue de la Xunta en Sarria. Mayor, 57. ☎ 686 744 047 (41 plazas).

Albergue Alma do Camiño. Calvo Sotelo, 199.

☎ 942 876 768 (96 plazas).

Albergue Monasterio de la Magdalena. Avda. La Merced, 60.

☎ 982 533 568 (110 plazas).

### DÓNDE INFORMARSE:

Información Concello de Sarria. Vigo, 15. ☎ 982 530 099 turismo@sarria.es.

## PORTOMARÍN:

Altitud: 320 m

Distancia a

Palas de Rei: 24,5 km



*El viejo Portomarín quedó sepultado bajo las aguas del embalse, construido en la década de 1960. Estaba*

*formado por los burgos medievales de San Pedro y San Nicolás y mantenía uno de los puentes romano-medievales más célebres de la ruta. En el traslado de la villa a un nuevo asentamiento se conservaron varios pazos y las iglesias románicas de San Pedro y de San Nicolás.*

### QUÉ VER:

Iglesia de San Nicolás. Portada de la Iglesia de San Pedro (1182). Casa del Conde (s. XVI). Palacio Berbetoros (s. XVII). Escalinata y Capilla de las Nieves. Sus Parajes naturales, el Puento del Miño y su Museo Etnográfico son igualmente destacables.

### ACOGIDA DE PEREGRINOS:

Albergue de Portomarín . Condes de Fenosa, s/n. (114 plazas).

Albergue Ferramenteiro. Chantada, 3.

☎ 982 545 360. (130 plazas).

### DÓNDE INFORMARSE:

Oficina de Información del Concello de Portomarín. ☎ 982 545 070.

www.concellodeportomarin.es



**PALAS DE REI:**

Altitud: 565 m  
 Distancia a Melide: 15 km



*Esta localidad debe su nombre a un supuesto palacio real construido remotamente en sus inmediaciones. El Camino Francés abandona Palas por el Campo dos Romeiros, tradicional lugar de encuentro de los peregrinos, donde se recomponían los grupos que se habían organizado espontáneamente.*

**QUÉ VER:**

Templo de San Tirso.

**ACOGIDA DE PEREGRINOS:**

Albergue de la Xunta en Palas de Rei. Avda. de Compostela, 19.  
 ☎ 982 380 090 (60 plazas).

Albergue - Pabellón de peregrinos de la Xunta.  
 Lugar de Chacotes, s/n. (112 plazas).

Albergue San Marcos.  
 Travesía de la Iglesia, s/n.  
 ☎ 982 380 711 (71 plazas).



Puente Medieval en Arzúa

**DÓNDE INFORMARSE:**

Oficina de Información Concello de Palas de Rei.  
 Avda. de Compostela, 28.  
 ☎ 982 380 001.

**MELIDE:**

Altitud: 457 m  
 Distancia a Arzúa: 17 km



*Entre Leboreiro y Melide se encuentra uno de los tramos más hermosos del Camino. En Melide, el Camino se hace urbano. La ruta se integra en una villa con una identidad histórica de fuerte personalidad jacobea. Esta urbe fue repoblada en el siglo XIII por mandato de Alfonso IX.*

**QUÉ VER:**

Iglesia de San Pedro. O Cruceiro de Melide. Templo parroquial. Iglesia románica de Santa María. Museo arqueológico. Museo Terra de Melide y Museo parroquial de Arte Sacro.

**ACOGIDA DE PEREGRINOS:**

Albergue de la Xunta en Melide  
 Rua San Antonio s/n.  
 ☎ 981 507 275 (156 plazas).

**DÓNDE INFORMARSE:**

Oficina de Turismo en el museo "Terra de Melide"  
 ☎ 981 507 998



## ARZÚA:

Altitud: 389 m

Distancia a Santiago  
de Compostela: 36,8 km



*La tradición hizo que en el pasado los peregrinos a la salida de Triacastela, recogieran una piedra de una cantera vecina y con ella llegaban hasta los hornos de cal de Castañeda (Arzúa) para colaborar así en la construcción de la Catedral de Santiago.*

### QUÉ VER:

Capilla de la Magdalena.

### ACOGIDA DE PEREGRINOS:

Albergue Vía Láctea.  
(120 Plazas).

Albergue Santiago Apóstol.  
(72 plazas).

Albergue Don Quijote.  
(50 plazas).

Albergue de Peregrinos de la Xunta en Arzúa.



San Martín Pinario (Santiago de Compostela)

Cima do Lugar, 6 (50 plazas).

☎981 500 455.

### DÓNDE INFORMARSE:

Oficina de Información.  
Concello de Palas de Rei.  
Avda. de Compostela, 28.  
☎982 380 001.

## SANTIAGO DE COMPOSTELA:

Altitud: 260 m



*Después del Monte del Gozo nos encontramos con la alegría de la contemplación de la "Nueva Jerusalén" representada por la capital de la Comunidad Autónoma de Galicia, Santiago de Compostela. El peregrino llega a la Catedral a través del barrio de San Lázaro, Rúa de San Pedro, Porta do Camiño, Rúa das Casas Reais y Plaza de Cervantes, para acceder, si no es Año Santo, a través de la puerta de acceso a la Catedral por la Plaza de la Inmaculada.*

### QUÉ VER:

Convento de Santo Domingo de Bonaval. Iglesia de Santa María del Camino. Capilla de Ánimas (s. XVII). Iglesia de San Benito. Convento de San Paio de Antealtares. Museo de Arte Sacro. Catedral. Palacio de Gelmírez. Hotel Reyes Católicos. Pazo de Raxoi. Colegio de San Jerónimo. Colegio de Fonseca. Casa del Cabil-





Catedral de Santiago de Compostela

do. Casa del Deán. Casa de los Canónigos. Monasterio de San Martiño Pinario. Convento de San Francisco. Iglesia de San Miguel dos Agros. Convento de San Agustín. Iglesia de San Fiz de Solovio. Iglesia de Santa María Salomé. Colegiata de Santa María la Real de Sar.

#### ACOGIDA DE PEREGRINOS:

Albergue de Peregrinos de la Xunta de Pedrouzo-Arca-O Pino. (126 plazas). ☎686 744 055.

Albergue de la Xunta en el Monte do Gozo. ☎981 558 942. (800 plazas).

Albergue San Lazaro-Santiago. Rua de San Lázaro (80 plazas).

Albergue del Seminario Menor. Belvis, s/n. ☎981 031 768 (200 plazas).

Albergue Fin del Camino. Rua Moscova, s/n. ☎981 587 324 (110 plazas)

#### DÓNDE INFORMARSE:

Oficina de Información al peregrino (Xunta de Galicia). Rúa do Villar, 30-32. ☎981 584 081



Pórtico de la Gloria



Pazo Raxoi.

Oficina de Turismo de la Xunta de Galicia. Rúa del Villar, 30-32. ☎981 584 081.

Oficina de Turismo de Santiago. Rúa do Villar, 63. ☎981 555 129.

Oficina de acogida al peregrino (S. I. Catedral) Rúa do Villar, 1. ☎981 568 846

# Camino Mozárabe - Sanabrés



Remesal en el Camino Sanabrés

Este no es un itinerario jacobeo en origen ya que su nacimiento, con variaciones habidas en el transcurrir de los siglos, se debe más a una vía de comunicación entre los viejos reinos de León y Galicia que a propuestas de peregrinaciones concretas; aunque es bien sabido que el hecho de peregrinar se da en muchos itinerarios, sobre todo en aquellos que tienen monasterios de importancia o lugares que cobijan las reliquias de santos y mártires.

En este caso concreto que nos ocupa sabemos a través de las crónicas reales que fue el itinerario seguido por Alfonso IX en la primavera del año 1225 o que en 1506 Felipe el Hermoso se reunió con Fernando el Católico en el pueblo zamorano de Remesal,

según narran las crónicas, tras viajar desde Santiago y bajar hasta Orense y Puebla de Sanabria. Siglos más tarde tenemos algún relato de peregrino de mediados del siglo XVIII que utilizan el itinerario, ahora sí, como peregrinos a Santiago. Para afianzar este itinerario, ya jacobeo y de peregrinación, dejamos constancia de algunos hospitales de peregrinos en Santa Marta de Tera, Rionegro del Puente, Verín, Monterrey u Orense. En este mismo sentido habría que anotar la fundación de la Cofradía de los Falifos en Rionegro del Puente, vinculada al Santuario de la Virgen de la Caballada, dedicada a "la compostura de los malos caminos, para la comodidad de los pobres peregrinos que pasan a Compos-





Cruce de caminos jacobeos (Granja de Moreruela)

tela a visitar el templo del apóstol Santiago”.

Modernos historiadores han trabajado de forma importante para localizar las raíces jacobeanas de este Camino, que aunque tardías en relación con las más viejas sendas y los caminos más tradicionales, nadie puede poner en duda su historia pasada, recuperada felizmente por grupos de voluntarios y Asociaciones Jacobeanas que han conseguido que este itinerario haya recobrado en los últimos años un interesante protagonismo. Cabe decir que hoy en día tiene ya una más que aceptable señalización y dispone de una cantidad de albergues y servicios para peregrinos que lo hacen totalmente viable e incluso bastante utilizado por quienes peregrinan por la Vía de la Plata y en Granja de Moreruela giran, buscando la meta Compostelana,

a través de estas sendas que en su día fueron también utilizadas por un número importante de gallegos que caminaban hacia las tierras de Castilla para hacer las faenas propias del campo. Era el mundo rural que entonces protagonizaba la vida económica a través de las faenas de la siega, los arrieros y otros desaparecidos oficios quienes utilizaban en parte el Camino Real restaurado en su día por el Marqués de la Ensenada.

En las páginas siguientes recorreremos este itinerario pueblo a pueblo y podremos apreciar importantes monumentos religiosos así como una interesante arquitectura popular. La hospitalidad de los habitantes de esta zona y los bellos y sorprendentes paisajes invitan a recorrerlo sin encontrar la masificación de otros itinerarios más tradicionales e históricos.



# El itinerario en datos

Kms. Parciales	Kms. Recorridos en C y L	Km. restantes a Santiago	Altitud	Habitantes	Localidad	Página
<b>ZAMORA</b>						
0	0	373,3	730	277	Granja de Moreruela	117
18,5	18,5	354,8	714	344	Faramontanos de Tábara	118
7,5	26	347,3	744	762	Tábara	119
14	40	333,3	738	62	Bercianos de Valverde	119
2,5	42,5	330,8	756	99	Villanueva de las Peras	120
4,5	47	326,3	729	300	Santa Croya de Tera	121
2	49	324,3	726	182	Santa Marta de Tera	121
4,5	53,5	319,8	777	491	Camazana de Tera	122
6,5	60	313,3	750	163	Calzadilla de Tera	123
2	62	311,3	783	163	Olleros de Tera	124
8	70	303,3	807	13	Villar de Farfón	125
6,5	76,5	296,8	810	151	Rionegro del Puente	126
8,5	85	288,3	894	340	Mombuey	127
5	90	283,3	903	7	Valdemerilla	128
3,5	93,5	279,8	908	65	Cernadilla	129
2	95,5	277,8	900	44	San Salvador de Palazuelo	129
3,5	99	274,3	920	50	Entrepeñas	131
3	102	271,3	965	136	Asturianos	131
3,5	105,5	267,8	907	130	Palacios de Sanabria	132
2,5	108	265,3	1.000	18	Remesal	133
2,5	110,5	262,8	950	26	Otero de Sanabria	134
3,5	114	259,3	990	24	Triufé	135
4	118	255,3	960	1.189	Puebla de Sanabria	135
10	128	245,3	1.000	28	Terroso	138
2	130	243,3	960	146	Requejo	139
11,6	141,6	231,7	1.260	32	Padornelo	139
3,7	145,3	228	1.100	30	Aciberos	140
3,9	149,2	224,1	1.024	163	Lubian	141
<b>GALICIA</b>						
23,5	0	200,6	985	1.308	La Gudiña	143
34,4	0	166,2	475	468	Laza	143
20,1	0	146,1	660	328	Vilar del Barrio	144
35,3	0	110,8	139	307.841	Orense	144
21,6	0	89,2	555	2.191	San Cristovo de Cea	145
33,5	0	55,7	552	9.780	Estacion de Lalin	146
35,4	0	20,3	140		Puente Ulla	146
20,3	0	0	260	97.260	Santiago de Compostela	147





# El itinerario

Zamora ..... 117

Galicia ..... 143

# Zamora

## GRANJA DE MORERUELA:

Altitud: 730 m.

Distancia a

Foramontanos de Tábara: 13,6 km.

Tipo de ruta: Camino



El pueblo de 277 habitantes, nace como granja vinculada al monasterio de Moreruela, ubicado unos 3,5 km antes de llegar al núcleo poblacional. Los peregrinos pasan cerca del cenobio cuya contemplación sobrecoge.



Iglesia de San Juan Bautista

De lo que en su día fue un importante Monasterio Cisterciense, centro espiritual del norte de la provincia de Zamora desde el siglo XII, queda en pie la impresionante cabecera, que nos da una buena idea de las dimensiones del templo monacal. Del resto del cenobio hoy pueden verse las ruinas de lo que fueron sus grandes instalaciones.

### QUÉ VER:

**Iglesia de San Juan Bautista.** De mediados del siglo XIX, construida con piedra de sillaría procedente del Monasterio de Santa María de Moreruela, y decorada con algunas imágenes de idéntica procedencia. **Ruinas del Monasterio de Santa María de Moreruela.**

Situado a orillas del río Esla, destaca su cabecera con cinco ábsides semicirculares. El lugar está en un pequeño, agradable y fértil valle con abundante agua, al ser este un terreno pantanoso desecado por los monjes cistercienses. **Puente Quintos.** Construido en piedra en el año 1920 destaca por su gran armonía de formas y su esbeltez.



**DÓNDE INFORMARSE:**

Ayuntamiento. Cipriano Mangas, 2.  
☎980 587 005.

**ÁREAS DE DESCANSO:**

Detrás del albergue y en la entrada del pueblo.

**FARAMONTANOS DE TÁBARA:**

Altitud:	714 m.
Distancia a Tábara:	7,5 km.
Tipo de ruta:	Camino



*Está situado en la falda de la sierra de Las Cavernas, junto al arroyo La Burga. Su proximidad a la Reserva Regional de la Sierra de la Culebra confiere a esta localidad de 344 habitantes la condición de ser un magnífico emplazamiento para el avistamiento de la fauna y la práctica de rutas de senderismo. En sus entornos el relieve se define entre la sierra y la llanura, formando una especie de planicie. Cuenta el territorio con una flora abundante y diversa. Entre las especies arbóreas destaca la existencia de encinas, pino, quejigo o fresno. Entre su arquitectura popular destacan las bodegas, espectaculares construcciones con fachada triangular y robustas puertas de madera.*



Puente Quintos

**QUÉ VER:**

**Iglesia de San Martín.** Aunque datada en el siglo XIII presenta restauraciones posteriores. Cuenta con una espadaña con remate triangular y tiene una sola nave terminada en cabecera plana y sostenida por dos robustos contrafuertes. **Puente Quintos.** Esta construcción pontonera salva las aguas del río Esla. Tiene nueve arcos de unos diez metros de luz cada uno y una longitud total superior a los cien metros. Su construcción data del año 1920 y se hizo completamente en piedra.

**DONDE INFORMARSE:**

Ayuntamiento. ☎980 595 053.

**ÁREAS DE DESCANSO:**

Espacio de recreo "Matafios" con bancos, barbacoas, fuentes y mesas. Además, el pueblo cuenta con diferentes zonas ajardinadas con fuentes y bancos.



## TÁBARA:

Altitud: 744 m.

Distancia a


Bercianos de Valverde: 14 km.

Tipo de ruta: Camino



*Esta población de 762 habitantes pertenece a la comarca de Tierra del Pan. Aunque estuvo habitada en tiempos de los romanos no quedan vestigios que así lo atestigüen. En esta localidad se celebra un mercado todos los sábados del año, actividad comercial de referencia en la comarca. Entre su caserío destacan sus construcciones típicas, sus hornos y bodegas así como un molino antiguo todavía en funcionamiento.*

### QUÉ VER:

**Iglesia parroquial de Santa María.**  Fue consagrada en el año 1132. A esa misma fecha corresponden la construcción de la torre, a los pies del templo, y los muros laterales. El edificio consta de tres naves con crucero y con dos puertas laterales. La torre está rodeada por unos arcos a modo de pórtico. **Iglesia de Nuestra Señora de La Asunción.** Del siglo XVI. Popularmente conocida como el convento al haber sido centro de culto de numerosas congregaciones. En el año 1991 fue descubierto un acceso hasta la Cripta de Nuestra Señora de La Asunción. La cripta tiene arcos románicos y

está cubierta con bóvedas sobre columnas adosadas que no llegan al suelo y se apoya sobre ménsulas típicas en la arquitectura cisterciense. Portada del Palacio del Marqués de Tábara.

### DÓNDE INFORMARSE:

Ayuntamiento. ☎980 590 015

### ÁREA DE DESCANSO:

En el área recreativa "La Folguera", con bancos, sombra y agua.

## BERCIANOS DE VALVERDE:

Altitud: 738 m.

Distancia a

Villanueva de las Peras: 2,5 km.

Tipo de ruta: Camino



Iglesia de Santa María



Este pequeño municipio de la comarca de Los Valles cuenta con un vecindario de apenas 62 personas, en su mayoría de edad avanzada. Su caserío se distribuye en sus cuatro calles y su ubicación en un valle de regadío convierte al lugar en un remanso de paz. Entre la flora destaca la abundancia de encinas, jaras y chopos, entre otras especies arbóreas. Una vez atravesado el pueblo y hasta salvar las aguas del río Castrón el itinerario jacobeo avanza por una agradable chopera.

#### QUÉ VER:

**Iglesia parroquial de San Pelayo.** Cuenta con un moderno atrio y a su espadaña, de un solo cuerpo y construida en piedra rústica, se accede por una escalera exterior. **Bodegas.**

#### ÁREA DE DESCANSO:

Junto al Centro de Salud hay una zona ajardinada con sombras y bancos.

### VILLANUEVA DE LAS PERAS:

Altitud:	756 m.
Distancia a Santa Croya de Tera:	4,5 km.
Tipo de ruta:	Camino



Esta población se sitúa en el valle de Valverde, a orillas del



Señalización del camino en Bercianos de Valverde

*Arroyo Castrón, cauce por el que fluye el agua durante todo el año. Nos encontramos en la comarca zamorana de Benavente y los Valles. El municipio cuenta actualmente con una población censada de 99 vecinos.*

#### QUÉ VER:

**Iglesia Parroquial de la Virgen de La Asunción.** Destaca de la construcción el amplio arco de piedra sobre el que se asienta la escalera de acceso a la sencilla espadaña ubicada bajo el zaguán y de corte renacentista. El ábside del edificio es cuadrado y dispone de contrafuertes.

#### ACOGIDA DE PEREGRINOS:

- LA ALAMEDA**  
Alameda, 21
- 980 590 346 (7 plazas).
- 41.9359, -5.97871

#### ÁREAS DE DESCANSO:

En la plaza hay una zona con bancos y sombras.

## SANTA CROYA DE TERA:

Altitud:	729 m.
Distancia a Santa Marta de Tera:	2 km.
Tipo de ruta:	Camino



La localidad de poco más de 300 habitantes se sitúa en la margen derecha del río Tera, en una amplia vega con abundante agua. Como curiosidad decir que a la salida del pueblo se ha erigido todo un barrio merced a la concentración de las típicas bodegas y que en la población funciona desde hace años una asociación centrada en la recuperación del burro zamorano-leonés.

Avanzamos por este itinerario jacobeo dejando atrás el municipio tras cruzar el puente que salva las aguas del río Tera.

### QUÉ VER:

**Iglesia parroquial.** Su pila bautismal, del siglo XVI, da cuenta de la antigüedad del templo así como también una primitiva imagen del siglo XV. En el año 1672 se asienta en este templo la Cofradía de la Vera Cruz.

### DÓNDE INFORMARSE:

Ayuntamiento. ☎980 645 312.

### ÁREA DE DESCANSO:

A la salida del pueblo junto al río

hay una zona recreativa con banco, fuente, sombra, mesas e incluso la posibilidad de bañarse.

## SANTA MARTA DE TERA:

Altitud:	726 m.
Distancia a Camarzana de Tera:	4,5 km.
Tipo de ruta:	Camino



Llegamos a esta interesante localidad zamorana después de subir una cuesta y atravesar el cauce del río Tera que nos acompañará en los próximos kilómetros. Pese a su escasa población, 182 habitantes, este es un núcleo rural en el que merece la pena hacer un alto para visitar uno de los templos románicos más interesantes de todo este itinerario.

### QUÉ VER:

**Iglesia de Santa Marta de Tera** . La fecha de construcción del edificio data del siglo XII. El templo, que formó parte de un antiguo monasterio datado en el siglo X, tiene planta de cruz latina, ábside cuadrado, hermosos capiteles y ajedrezados. En su portada sur se aprecia una imagen de Santiago Peregrino que porta un zurrón decorado con una concha





Imagen de Santiago en la fachada de la iglesia

## CAMARZANA DE TERA:

Altitud:	777 m.
Distancia a	
Calzadilla de Tera:	6,5 km.
Tipo de ruta:	Camino



*La localidad se encuentra situada en el noroeste de la provincia de Zamora y es uno de los municipios localizados en el denominado valle del Tera y de él dependen administrativamente las pedanías de Cabañas de Tera y San Juanico el Nuevo, así como la Entidad Local Menor de Santa Marta de Tera. Con algo menos de medio millar de habitantes el enclave dispone para la visita turística de algunas salas etnográficas con útiles y aperos característicos de la zona. En las inmediaciones del puente que une este núcleo con la vecina localidad de Pumarejo de Tera se encuentra una cuidada playa fluvial equipada con las instalaciones básicas para poder disfrutar de las cristalinas aguas del Tera. Como en otros lugares de la comarca de Sanabria, se tiene constancia de la existencia en el lugar de la Cofradía de los Falifos, típicamente hospitalaria en relación con la peregrinación jacobea.*


### QUÉ VER:

Iglesia Parroquial de Nuestra Señora de la Asunción. Destaca en su interior su magnífico retablo barroco. Ermita de la Trinidad o del "Padreterno". En

y un cayado en la mano derecha, mientras que en la mano izquierda se aprecia su palma a modo de saludo. La imagen se ha erigido como símbolo de esta prolongación de la Vía de la Plata. El exterior del templo, con unas proporciones armónicas, es de gran belleza y en él destacan sus ajedrezados, sus arcos y las guarniciones de los aleros y sus cornisas. El recuerdo del Monasterio con el que contó es un edificio del siglo XVII, recientemente restaurado.

### ÁREAS DE DESCANSO:

En el parque, situado junto a la plaza, existe una zona ajardinada con sombra, bancos y agua.



Torre de la Iglesia de Nª Sª de la Asunción

su interior es digno de mención su bello retablo. **Villa Tardo Romana** 🏰. Las obras de la carretera de Benavente a Mombuey sacan a la luz en el año 1861 los cimientos de un edificio con pavimento de mosaicos y otros restos en el pago conocido como Huerta del Barrero. En 1939 se descubre un nuevo pavimento en una tierra de labor próxima al pueblo. Parte de los mosaicos hallados se depositaron en el Museo de Zamora. Más recientemente, se ha encontrado un mosaico y los muros que forman parte del peristilo de una villa romana. **Yacimiento "El Castro"** 🏰. Restos de una villa romana donde hay algunos mosaicos junto con algunos elementos de la Edad de Hierro.

#### DÓNDE INFORMARSE:

Ayuntamiento. ☎980 649 006.

#### ÁREA DE DESCANSO:

Justo en la plaza existe un jardinillo con bancos y sombra.

### CALZADILLA DE TERA:

Altitud:	750 m.
Distancia a Olleros de Tera:	2 km.
Tipo de ruta:	Camino



*Su topónimo hace alusión al paso de la calzada romana número diecisiete del Itinerario de Antonino (Iter a Bracara Asturicam, Braga-Astorga). Geográficamente se ubica en el terreno llano del valle del Tera regado por las aguas del cauce homónimo mediante dos canales de riego que bañan los linares, las choperas y los humedales de la ribera. El municipio cuenta también con abundante zona de monte alto provisto de encinas y robles y de monte bajo con jaras, carqueixas y pastizales. Actualmente cuenta con un núcleo de población de 163 vecinos.*

#### QUÉ VER:

**Antigua iglesia de las Santas Justa y Rufina.** Este templo de estilo románico dedicado a la advocación de las santas sevillanas Justa y Rufina, patronas de la localidad, se encuentra muy deteriorado y dispone de un campanario de acceso exterior. **Ermита de la Virgen**



Campanario de la vieja iglesia de las santas Justa y Rufina



Ermita de Abanzal

de la O. Edificio recientemente restaurado que como curiosidad conserva en su interior una imagen de la Virgen encinta. **El templo parroquial** es una obra de reciente factura y sigue bajo la advocación de las santas Justa y Rufina. El contemporáneo edificio sacro acoge en su interior un retablo barroco obra del siglo XVIII y trasladado desde la antigua iglesia.

#### DÓNDE INFORMARSE:

Ayuntamiento. ☎980 645 845

#### ÁREA DE DESCANSO:

A la salida del pueblo hay unos bancos pero no hay sombra.

### OLLEROS DE TERA:

Altitud: 783 m.

Distancia a Villar

de Farfón: 8 Km.

Tipo de ruta: Camino



Esta pedanía de Calzadilla de

*Tera de 163 habitantes, cuenta, gracias al caudal del río, con una abundante vegetación. En sus campos de labor se producen tanto los característicos cultivos de secano: trigo, cebada y centeno, como de regadío: patatas y maíz. Estos parajes son el hábitat ideal para la proliferación de abundante fauna cinegética entre la que destacan, la liebre, el ciervo, la perdiz y la codorniz. Las casas construidas de barro y paja son típicas en el lugar.*

#### QUÉ VER:

**Iglesia parroquial de San Miguel.** Construida en tiempos del barroco y muy reformada posteriormente. Posee una espadaña de dos cuerpos. **Ermita Nuestra Señora de Agavanzal.** Situada fuera del núcleo urbano dispone de una sola nave y tiene planta de cruz latina. Destaca del edificio el escudo heráldico dis-



puesto encima de su puerta de acceso. Los lugareños celebran cada 11 de septiembre una devota romería y procesión en honor de su titular, la imagen de Nuestra Señora de Agavanzal.

#### ACOGIDA DE PEREGRINOS:



##### LA TRUCHA

La Fuente, 44 (6 plazas).



980 644 767



ollerina@hotmail.com

### VILLAR DE FARFÓN:

Altitud: 807 m.

Distancia a

Rionegro del Puente: 6,5 km.

Tipo de ruta: Camino



*Localidad perteneciente al municipio próximo de Rionegro y de escasa población, tan sólo 13 habitantes. Las inundaciones provocadas por las aguas retenidas en el cercano embalse de Nuestra Señora del Agavanzal, provocaron la pérdida de la totalidad de sus viejos molinos enclavados en parajes de enorme belleza.*

#### QUÉ VER:

##### Iglesia parroquial de San Pedro.

De una sola nave, de planta de cruz latina y cabecera recta. En su portada hay una imagen de Santiago. En el interior desta-



Camino de peregrinos

ca una imagen de San Pedro del siglo XVIII que preside el retablo. Al exterior destaca su espadaña de un solo cuerpo. **Antiguo potro de herrar.** Esta estructura, actualmente en desuso aunque en buen estado de conservación, sirve para retener a caballos, burros, e incluso vacas, para facilitar su herraje.

#### ÁREAS DE DESCANSO:

Cuenta con un área ubicada en la Plaza Mayor que dispone de bancos y mesas. De igual modo, junto a la sede de la Asociación de Jubilados existe una pradera con fuente.

## RIONEGRO DEL PUENTE:

Altitud:	810 m.
Distancia a Mombuey:	8,5 km.
Tipo de ruta:	Camino



*Rionegro con una población de 151 habitantes, pertenece a la comarca de La Carballeda, vecina de la conocida comarca de Sanabria, con la que prácticamente se confunde. Emplazada a la orilla del río Negro, afluente del Tera, esta localidad, donde nació el fundador de Caracas, Diego de Losada, se ubica entre los valles formados por la Sierra de la Culebra y la Sierra de la Cabrera Baja. El municipio está rodeado de encinas y carballos, en un entorno en el que la construcción, con fines hidroeléctricos, de la presa de Nuestra Señora de Agavanzal ha alterado su paisaje y su clima.*

### QUÉ VER:

**Santuario de la Virgen de la Carballeda.** El templo, propiedad de la Cofradía de los Falifos también conocida como de los Farapos, está construido sobre una pequeña capilla de origen románico. El edificio fue ampliado en los siglos XIV-XV y completado en el XVIII. Destaca su espectacular torre de más de 20 metros de altura construida en piedra de sillería del XVII. La separación entre las

tres naves con las que cuenta el edificio se hace mediante cuatro arcos agudos y sobre pilares muy cortos, con dos semicolumnas adheridas. En su interior se custodia la imagen de la Virgen de la Carballeda, patrona de la comarca y venerada fundamentalmente durante la fiesta del tercer domingo de septiembre con distintos actos religiosos y con la celebración de una feria. **Iglesia Parroquial de Santiago.** Un incendio hizo desaparecer el templo del que sólo queda el acceso al campanario por la escalera y la espadaña acabada en triángulo. **Puente sobre el río Negro.** Que da origen al nombre del pueblo. **Palacio de Losada.** Es la casa natal del fundador de Caracas, Diego de Losada, el inmueble fue restaurado en el año 1992 para transformarlo en un Centro Cultural que alberga la biblioteca, la Oficina de Turismo y las salas del Museo Etnográfico.

### ACOGIDA DE PEREGRINOS:

- "VIRGEN DE LA CARBALLEDA"** Santuario De La Carballeda Ctra. Nal. 525. Km, 49
- 606 383 753 - 980 652 084 (28 plazas).
- mozarabesanabres@gmail.com carballeda@wanadoo.es

### DÓNDE INFORMARSE:

Oficina de Turismo. Palacio de Losada. ☎980 652 003.







Santuario de la Virgen de Carballeda

### ÁREA DE DESCANSO:

Merendero junto al río, con barbacosas, mesas y grandes zonas de sombras.

### MOMBUEY:

Altitud: 894 m.

Distancia a


Valdemerilla: 5 km.

Tipo de ruta: Camino



*Esta villa, que perteneció a la Orden del Temple, tiene actualmente una población de 340 habitantes. De su pasado esplendor sólo queda su iglesia de estilo románico del siglo XIII con una torre también románica que sobresale de entre los tejados del caserío.*

### QUÉ VER:

Iglesia parroquial de Nuestra Señora de la Asunción o de Santa María.  Construcción románica del siglo XIII aunque con importantes reformas del XVIII y XIX a las que debe su imagen actual. El edificio es de una sola nave y planta de cruz latina y en él destaca sobremanera la torre. Esta atalaya románica del siglo XIII presenta un aspecto defensivo atribuido a la Orden del Temple. Su fábrica es de sillería y consta de tres cuerpos. Dos lados de la torre se rematan en cornisa de arcos sobre modillones con bolas, flores y figuras humanas. El tercero es de huecos abiertos al muro para poder colocar las campanas. Toda la estructura de la torre conforma un conjunto pe-





Torre románica de la iglesia de Santa María

cular, original y de una esbeltez que supone una referencia para los peregrinos.

### ÁREA DE DESCANSO:

Cerca de la iglesia hay un parque con sombra, fuente, banco y pequeños árboles.

### VALDEMERILLA:

Altitud:	903 m.
Distancia a Cernadilla:	3,5 km.
Tipo de ruta:	Camino



*Esta pedanía del Ayuntamiento de Cernadilla cuenta con tan*

*sólo 7 habitantes y tres calles en su entramado urbano. El peregrino o turista que accede al enclave puede leer la siguiente inscripción "Este pueblo encarna el sosiego y todo lo hace relativo. Pocos aquí son multitud". Además, al lugar se le identifica con "La leyenda de la piedra de San Tirso" que asegura que unos ladrones que intentaron hacerse con la piedra aparecida a los pies del santo no pudieron abandonar la localidad con el botín ante la imposibilidad de los caballos de tirar del carro.*

### QUÉ VER:

**Iglesia parroquial de San Lorenzo.** Edificio de estilo románico con hermoso y esbelto campanario con escalera de acceso desde el exterior. En el interior sobresale su magnífico retablo mientras que en el exterior destacan los canecillos rústicos



Casa típica e iglesia de San Lorenzo

que en otro tiempo fueron la sujeción del antiguo alero. El templo fue restaurado durante una campaña de intervención en el edificio en el año 2000, momento en el que recuperó parte de su antiguo esplendor.

## CERNADILLA:

Altitud: 908 m.

Distancia a

San Salvador de Palazuelo: 2 km

Tipo de ruta: Camino



*Este municipio que incluye las pedanías de Valdemerilla y San Salvador de Palazuelo debió tener un pasado esplendoroso según se deduce de la abundancia de casas señoriales construidas en piedra. Con el devenir del tiempo estas construcciones han sido modificadas en función de las necesidades del núcleo rural que apenas cuenta en la actualidad con 65 vecinos.*

### QUÉ VER:

Iglesia parroquial de la Purificación de la Virgen o de las Candelas. El edificio situado en el centro del caserío se construyó a lo largo de los siglos XVII-XVIII. Su presbiterio está cubierto con una bóveda de crucería estrellada. La construcción consta de tres naves y su fachada es de



Iglesia de la Purificación y cementerio

tipo neorrománico con algunos elementos góticos. El campanario es cuadrado en su parte baja y octogonal hacia el tramo final que se corona con una terminación en cúpula.

### DÓNDE INFORMARSE:

Ayuntamiento. ☎980 644 424.

### ÁREA DE DESCANSO:

En la plaza del pueblo dispone de bancos, jardines y sombra. La fuente está a unos 300 metros.

## SAN SALVADOR DE PALAZUELO:

Altitud: 900 m.


Distancia a Entrepeñas: 3,5 km.

Tipo de ruta: Camino



*Como en las viejas poblaciones jacobeanas con sus viviendas alineadas al borde de la ruta, esta pedanía de solamente 44 vecinos, presenta una estructura lineal en la que abundan los modernos chalets y casas de nueva*





Pantano

construcción. La proximidad del enclave al pantano de Cernadilla ha contribuido sin duda a esta nueva expansión constructiva. Alguno de los paseos de la localidad permite disfrutar al visitante y al lugareño de una gran cantidad de especies arbóreas.

#### QUÉ VER:

**Iglesia de la Transfiguración del Señor.** Esta construcción dispone de una voluminosa y cuadrada torre situada a los pies de la iglesia y a la que se accede a través de una escalera exterior. El templo tiene dos portadas románicas, de arco de medio punto, y es de una sola nave. El crucero, la cabecera y las capillas están fechados entre los siglos XVII y XIX. **Ermита del Cristo.** Enclavada en el despoblado del mismo nombre es el testimonio más antiguo del núcleo rural. **Ermита de Santa Lucía.** Al igual que la anterior está restaurada.

## ENTREPEÑAS:

Altitud:	920 m.
Distancia a	
Asturianos:	3 km.
Tipo de ruta:	Camino



*Esta localidad de la comarca de La Carballeda, ubicada junto al embalse de Cernadilla y perteneciente al municipio de Asturianos, permite al peregrino y al turista apreciar un paisaje en el que comienzan a predominar los castaños. En cualquiera de estos pueblos es tradicional la celebración del popular "magosto", fiesta típica consistente en la recogida de castañas para más tarde degustarlas de múltiples formas. Aunque el modo tradicional contempla comerlas asadas es también plato típico bañarlas en miel o tomarlas cocidas con leche. Actualmente, presenta un núcleo urbano de 50 habitantes.*

#### QUÉ VER:

**Iglesia parroquial de Ntra. Sra. de la Asunción.** De su época barroca conserva, tras sufrir un devastador incendio, algunos pilares cilíndricos y la portada meridional, formada por un arco carpanel enmarcado con pilastras y rematada por un frontón triangular. La pila bautismal labrada de una sola pieza, es de piedra y obra del siglo XVI. **Ermита de la Santa Cruz.** Situada a unos trescientos metros



Iglesia de Nª Sª de la Asunción (Entrepeñas)

antes de llegar a la entrada del pueblo es el típico humilladero.

### ÁREAS DE DESCANSO:

En la plaza existe una fuente en la que el peregrino puede saciar su sed. El espacio cuenta también con bancos y una zona verde con sombras.

### ASTURIANOS:

Altitud: 965 m.

Distancia a

Palacios de Sanabria: 3,5 km.

Tipo de ruta: Carretera



El nombre del municipio trae recuerdos de reconquista. Se dice que fueron los asturianos quienes poblaron estas tierras de la circunscripción de Sanabria y perteneciente a la comarca de La Carballeda. Entre la naturaleza que puebla la zona destacan dos soberbios nogales centenarios bajo los que cobijarse de los

rigores del estío aunque impidan la contemplación de la iglesia parroquial. Su población es de 136 vecinos.

### QUÉ VER:

**Ermita de Ntra. Sra. del Carmen.** Caracterizada por su sobriedad exterior atesora en su interior varios retablos barrocos del siglo XVIII. **Iglesia parroquial de Nuestra Señora de la Asunción.** Situada fuera del casco urbano, su interior es impresionante y alberga imágenes de diferentes épocas. Junto al altar se ha recolocado la gran pila bautismal gótica apoyada sobre un pedestal cuadrado con bolas. Los retablos laterales son barrocos, del siglo XVIII, ple-



Pila de la iglesia de Nª Sª de la Asunción





nos de equilibrio y complejos diseños. En uno de ellos se exhibe un lienzo con la Virgen mejicana de Guadalupe.

### DÓNDE INFORMARSE:

Ayuntamiento.  
 980 626 023.

### ÁREAS DE DESCANSO:

En la plaza existe una zona ajardinada con bancos y sombra, mientras que en los entornos de la iglesia se encuentra una zona con bancos, mesas y sombra.

## PALACIOS DE SANABRIA:

Altitud:	907 m.
Distancia a Remesal:	2,5 km.
Tipo de ruta:	Camino



*Esta localidad perteneciente a la circunscripción electoral y a la comarca de Sanabria, en la que viven 130 habitantes tiene tres pedanías. Sus primeros asentamientos se localizan en el cauce del riachuelo que atraviesa el municipio que llegó a tener 4 molinos y diversos telares para tejer. Sus habitantes centraron en otro tiempo su economía en la producción de hortalizas, la cría de ganado y en la pesca. Actualmente el municipio es un gran productor de miel. Otro de*

*los elementos significativos del enclave son sus palomares que a diferencia de los que los peregrinos y turistas encuentran en Tierra de Campos están fabricados con mampostería, son de tonos oscuros y están cubiertos de pizarra.*

### QUÉ VER:

**Ermita de la Virgen de la Encarnación.** Se la conoce también como del Santísimo Cristo de la Piedad. Este edificio de singular belleza y situado en la parte alta del pueblo es una de las edificaciones más antiguas construida entre los siglos XV-XVI. Pese a sus muchas reformas se aprecian en el recinto ciertos elementos propios del románico leonés como son los contrafuertes, las pequeñas ventanas y la forma basilical. Dispone de tres naves paralelas y tiene un altar cubierto por una impresionante cúpula de piedra. En su cabecera destaca un retablo barroco presidido por la imagen del Crucificado. **Iglesia de San Mamés.** Construida en el año 1816 es un edificio de planta de cruz latina rodeada por un muro de piedra. La espadaña, construida en piedra de sillería y de gusto renacentista, cuenta con una airosa torre rematada en pirámide hexagonal y a la que



Iglesia de San Mamés

se accede desde el exterior a través de una escalera de caracol. **Fuente de la Aldea.** Situada en el centro del pueblo, su construcción data del año 1940. El agua mana a través de un pequeño tubo de hierro salvaguardado por un enorme arco. El líquido residual se utiliza para el riego de los prados cercanos. **Fuente de la Fragua.** Esta sencilla obra casi escondida entre los matorrales y realizada en piedra se sitúa al lado del pequeño arroyo que divide en dos al pueblo, junto al camino.

#### DÓNDE INFORMARSE:

Ayuntamiento.  
☎ 980 626 012.

#### ÁREA DE DESCANSO:

En la plaza, junto a la iglesia hay una zona con bancos y fuente donde poder descansar.

## REMESAL:

Altitud:	1.000 m.
Distancia a	
Otero de Sanabria:	2,5 km.
Tipo de ruta:	Camino



*Esta pedanía de Palacios de Sanabria destaca por su sencillez y la tranquilidad que se respira en su entorno en parte gracias a su escasa población de 18 vecinos. Es una de las joyas por descubrir en esta comarca de Sanabria con grandes casas con balcones floridos en las épocas de calor.*

#### QUÉ VER:

**Ermita.** Situada en una alquería es una pequeña construcción de piedra natural datada en el año 1506. En este edificio, que cuenta con una pequeña espadaña, se produjo la reunión entre Fernando el



Ermite de Santa Marta



Católico y Felipe el Hermoso para dirimir la sucesión en el gobierno del Reino de Castilla, en manos de Doña Juana, tras la muerte de Isabel la Católica.

### ÁREA DE DESCANSO:

Junto a la ermita hay una zona donde descansar con bancos, fuente, árboles y sombra.



Santuario Nª Sª de los Remedios

## OTERO DE SANABRIA:

Altitud:	950 m.
Distancia a Triufé:	3,5 km.
Tipo de ruta:	Carretera



*Esta pedanía de 26 habitantes perteneciente al municipio de Palacios de Sanabria extiende su caserío longitudinalmente. En la Edad Media la villa se componía de dos barrios: Otero de Suso y Otero de Yuso, según consta en un pergamino del año 1167 custodiado en el Archivo Histórico Nacional y en el que se recoge la donación del rey Fernando II al Real Monasterio de San Martín de Castañeda.*

### QUÉ VER:

Iglesia parroquial de Santo Tomás Apóstol. Voluminosa construcción de planta basilical, tres naves y torre cuadrada rematada en un templete

octogonal. A destacar los relieves de la puerta principal y su retablo renacentista en madera policromada que ocupa una superficie de 60 metros cuadrados. **Santuario de Nuestra Señora de los Remedios.** Situado en una explanada que domina el curso del río Tera. La iglesia, de estilo barroco, destaca por las dos esbeltas torres de 25 metros de altura que flanquean la portada. En el interior, los pilares son cuadrados y, como el resto de la fábrica, están realizados con sillares de granito y mampostería de pizarra. El camarín de la Virgen está elevado sobre el nivel de la iglesia, quedando debajo un pequeño espacio a modo de cripta. **Fuente Medieval.** Ubicada en la entrada del pueblo tiene un arco.



## ÁREA DE DESCANSO:

Hay bancos, sombras y agua junto a la iglesia en una pequeña plaza.

## TRIUFE:

Altitud: 990 m.

Distancia a

Puebla de Sanabria: 4 km.

Tipo de ruta: Camino / carretera



*Por este pequeñísimo pueblo de la comarca de La Carballeda, en el que habitan 24 vecinos, los peregrinos pasan junto a la iglesia y aprecian cómo en su trama urbana conviven viejas casas de piedra y granito, siguiendo los cánones de su arquitectura tradicional,*



Iglesia de San Mauro

*con otras más modernas pero en las que sus moradores conservan amplios miradores que en primavera y verano se ornamentan con todo tipo de flores.*

## QUÉ VER:

**Iglesia de San Mauro.** Templo construido en piedra pizarrosa en cuya construcción se alza una sencilla pero robusta espadaña. La entrada al edificio religioso se realiza por un zaguán recientemente restaurado.

## PUEBLA DE SANABRIA:

Altitud: 960 m.

Distancia a

Terroso: 10 km.

Tipo de ruta: Carretera



*Esta población de 1.189 habitantes y declarada Conjunto Histórico Artístico se caracteriza por su arquitectura tradicional, por sus casas blasonadas y por el empedrado de sus calles. Enclavada sobre un promontorio entre los ríos Tera y Castro disfruta de una excelente posición estratégica entre Castilla, Galicia y Portugal. El río Tera divide la villa en dos partes. Por un lado el barrio de San Francisco y por el otro su conjunto histórico. Una vez cruzado el puente sobre el río podemos tomar dos alternativas. Una nos permite llegar hasta el altivo Castillo situado en la cima del cerro subiendo las escaleras o bien se-*





Vista general con castillo e iglesia



Iglesia de Nª Sª de Azogue

*guir por carretera hasta la entrada del pueblo. Puebla de Sanabria es sin lugar a dudas la localidad más importante de cuantas atraviesa este itinerario jacobeo.*

#### QUÉ VER:

**Castillo de los Condes de Benavente.** 🏰 Construido a mediados del siglo XV en sillería de granito. Es un recinto cuadrado protegido con cubos distribuidos de forma desigual. En el centro se levanta una gran torre conocida como “El Macho” y distribuida en varios pisos. La fortaleza ocupa una posición dominante y permite contemplar un paisaje excepcional de los ríos Tera, Castro y del regato Candanedo.

**Iglesia parroquial de Nuestra Señora del Azogue** 🏰 Su construcción data de finales del siglo XII, época de la que conserva restos románicos en los muros laterales, en su única nave y en

el hastial, con su portada occidental, en la que destacan las figuras románicas ataviadas con trajes medievales formando los fustes de las columnas y varios capiteles. En el interior se custodia una pila bautismal, de porte cónico y construida en granito en el siglo XII con figuras talladas en el frontal. Su torre es alta y resulta poco concordante con la sobriedad románica de la edificación primitiva. **Ermita de San Cayetano.** Mandada construir por orden de la familia Osorio en el siglo XVIII tiene una bella fachada ornamentada. En su interior se aprecia un retablo barroco con dos columnas salomónicas ricamente decoradas. **Convento de San Francisco.** Este antiguo edificio en buen estado de conservación representa un noble conjunto pese a su aspecto modesto y a carecer de monumentalidad. **Casa Consistorial** 🏰 Fechada en la

época de los Reyes Católicos el edificio cuenta con dos plantas porticadas y dos elegantes torreones a ambos lados. **Murallas.** Se construyeron a la par que el primer castillo. Los muros de esta cerca inexpugnable se circunscriben entre los siglos XII y XIII. **Conjunto Histórico “La Villa”.** 🏰 La localidad en su conjunto constituye un auténtico bastión fortificado protagonista en el pasado de infinidad de batallas. Nada más cruzar el río, adentrándose en lo que hoy constituye el centro de la población, se advierte una empinada calle en cuyas inmediaciones se encuentran las más austeras pero bellas fachadas.

### EN LAS CERCANÍAS:

Entre las Sierras de Segundera y Cabrera, se encuentra el Parque Natural del Lago de Sana-

bria, primer espacio protegido de Castilla y León en el año 1978. Es éste un paraje singular y extraordinario. La riqueza de su flora, la diversidad extraordinaria de su fauna, la pureza cristalina de las aguas del que es uno de los pocos lagos glaciales de la Península Ibérica y las huellas indelebles de los hielos cuaternarios reflejadas en las rocas hacen del enclave una lección viva de morfología glaciar. En las inmediaciones del parque se encuentra el Monasterio de San Martín de Castañeda.

### ACOGIDA DE PEREGRINOS:

- 🏠 **ALBERGUE “CASA LUZ”**  
Padre Vicente Salgado, 14
- ☎ 980 620 268 - 619 751 762  
(32 plazas).
- 🌐 [www.alberguecasaluz.es](http://www.alberguecasaluz.es)
- ✉ [info@alberguecasaluz.com](mailto:info@alberguecasaluz.com)



Castillo de los condes de Benavente



## DÓNDE INFORMARSE:

Oficina de Turismo.

☎980 620 734.

www.puebladesanabria.org

## ÁREA DE DESCANSO:

Situada a orillas del río Tera se encuentra el área recreativa El Pinar con abundante sombra, bancos y agua. También dispone de zona de baño.

## TERROSO:

Altitud:	1000 m.
Distancia a Requejo:	2 km.
Tipo de ruta:	Camino



*Esta pedanía del municipio de Cobreros es sin lugar a dudas un enclave jacobeo por excelencia y de ello han dado cuenta Papas y Obispos. Tras cruzar la iglesia accedemos al núcleo rural abandonando las viejas sendas por el moderno asfalto de las calles. Tiene una población de 28 habitantes.*

## QUÉ VER:

**Iglesia Parroquial de Santiago.** Situada antes de cruzar el pueblo con aires románicos en su espadaña y escalera exterior que conduce al campanario. El pórtico lo forman airoosas columnas que dan paso a una portada renacentista donde aparecen labrados dos escudos, uno de ellos de gran

tradición jacobea al contener una calabaza, un bordón y tres vieras. Además, la puerta de acceso al templo destaca por tener diecinueve conchas.

## ÁREA DE DESCANSO:

Junto a la iglesia hay una zona de grandes árboles donde abunda la sombra. El espacio cuenta con fuente y bancos.



Monumento al peregrino

## REQUEJO:

Altitud:	960 m.
Distancia a Padornelo:	11,6 km.
Tipo de ruta:	Camino



*Este pueblo de 146 vecinos, situado al pie del puerto de Padornelo ha sido históricamente lugar de paso y acceso desde la meseta castellana hasta Galicia. En las casas se puede ver la influencia de la arquitectura popular gallega con construcciones realizadas en piedra y madera especialmente visibles en balcones y escaleras. La cercanía de los puertos de Padornelo y La Canda ha posibilitado la transformación de su actividad económica pasando de ser una localidad dedicada antiguamente a la agricultura y la ganadería a centrar su economía en el sector de la hostelería.*




### QUÉ VER:

**Iglesia Parroquial de San Lorenzo.** Se localiza en un pequeño alto desde el que se divisa la localidad, prácticamente, en su totalidad. Es de destacar además del pórtico de entrada la torre apuntada que flanquea la espadaña de tres ojos y con un balcón para acceder a las campanas. **Ermita de la Virgen de**

**Guadalupe.** Construcción barroca con la representación de la Virgen en su fachada. **Sendero interpretativo del Tejedelo.** Con más de cinco kilómetros de longitud esta senda de tipo circular permite el acceso a la masa forestal del Bosque del Tejedelo, de 139 hectáreas formada por un bosque mixto de roble melojo, abedul y con una de las poblaciones de tejos, algunos de nueva plantación, más importantes de la Península Ibérica.

### ACOGIDA DE PEREGRINOS:

#### CASA CERVIÑO

-  Avda. Juan Seisdedos, 45 980 620 505 (20 plazas).
-  [www.albergue-sanabria.com](http://www.albergue-sanabria.com)
-  [info@albergue-sanabria.com](mailto:info@albergue-sanabria.com)

## PADORNELO:

Altitud:	1.260 m.
Distancia a Aciberos:	3,7 km.
Tipo de ruta:	Camino/carretera



*En esta pedanía de Lubián con 32 habitantes, se pueden apreciar muchos edificios construidos siguiendo el estilo típico sanabrés, con gruesos muros de granito y vigas, con suelos y corredores de madera y tejados de pizarra. Es habitual apreciar en muchas de estas casas las enormes lajas de piedra esca-*





Fuente romana (Pardonelo)



Vista general e iglesia (Pardonelo)

lonadas en los extremos de los tejados y que en otro tiempo sujetaban la paja. Además cuenta con 7 fuentes rehabilitadas en el año 2008 por la Junta Vecinal, todas ellas de una gran belleza.

#### QUÉ VER:

**Iglesia románica.** Con espadaña y rodeada aún de su pequeño cementerio. **Cruz de Piedra.** En lo alto del puerto de La Portilla que fuera frontera entre los Reinos de Galicia y de Castilla. **Fuente Romana.**

#### ÁREA DE DESCANSO:

En el área de servicio de la A-52 junto al hotel, hay una zona con bancos y agua.

## ACIBEROS:

Altitud:	1.100 m.
Distancia a Lubián:	3,9 km.
Tipo de ruta:	Camino



*El nombre de este pequeñísimo pueblo de tan sólo 30 habitantes parece vincularse con haber sido "lugar de acebos". Se deja atrás el núcleo rural tras caminar por sendas entre bosques de robles y brezos y cruzar un pequeño puente de piedra.*

#### QUÉ VER:

**Iglesia de la Virgen del Carmen.** Situada en el monte a la salida del pueblo es un edificio sencillo, con un pequeño pórtico de tres arcos y cubierta curva de cemento. En este templo, los espacios del atrio son utilizados como cementerio. **Ermita de Santa Ana.** Con

toques barrocos. **Molinos de Agua.** En la plaza de La Mayada se localiza uno datado en el siglo XV mientras que existen otros dos fechados en el siglo XVIII y localizados en la sobre aldea. **Hornos de cocer el pan.** En la plaza de La Mayada y en la Porta de la Rosalía están ubicados estos hornos fechados en los siglos XV y XVIII, respectivamente.

## LUBIÁN:

Altitud:	1.024 m.
Distancia a	
La Gudiña (Orense):	23,5 km.
Tipo de ruta:	Camino



*Este pueblo de montaña situado entre las portillas de Padornelo y La Canda y que cuenta con una población de 163 habitantes es la "capital" de la zona. Se trata del último pueblo del Camino Mozárabe-Sanabrés a su paso por Castilla y León y en sus edificios sobresalen las escaleras exteriores y los típicos balcones de la arquitectura sanabresa. En esta población el peregrino encuentra la primera de las más de un centenar de "piedras", todas diferentes, realizadas por el escultor orensano Carballo y dispuestas a lo largo del trazado por la provincia de Orense.*

### QUÉ VER:

**Iglesia parroquial de San Mamés.** De estilo barroco tardío, el campanario decorado con balaustradas y acróteras, es de forma cuadrada y se corona con una estilizada cúpula. Sus cuatro pilastras rehundidas forman un espacio central en el que se abre su portada. **Santuario Virgen de la Tuiza.** Es un bello santuario de estilo ba-



Ermita de Santa Ana (Aciberos)



Torre del Santuario de Tuiza en Lubián



Monasterio de Tuiza en Lubián

roco construido a finales del siglo XVIII con el material de la antigua ermita de la misma advocación y construida en el año 1508. Su torre es de estilo barroco y en ella destacan sus bellos pináculos. La planta de la iglesia es de cruz latina con vanos y bóvedas. La portada es igual a la de la iglesia parroquial de la localidad. En su interior se conserva la Virgen de las Nieves, patrona de la Alta Sanabria. **Castro As Muradellas.** 🏰 Datado hacia el siglo III a.C. este poblado celta de la cultura de los marracos permite apreciar al visitante restos de tiempos pasados como fosas, piedras hincadas y murallas. Situado a una distancia de 3 kilómetros del núcleo rural, el castro consta de dos fosos paralelos de 3 y 2 metros de anchura y dispone de un campo de piedras hincadas de una anchura de 10 metros y una longitud de 23 metros. La

muralla de este castro llega a tener en algunos puntos hasta 4 metros de alto. **Cortello dos Lobos.** Situado en lo alto del pueblo se trata de una trampa de varios siglos de antigüedad consistente en un corral alto de hasta 30 metros de diámetro en donde se dejaba una cabra viva como reclamo para poder apresar a los lobos. Los lugareños organizan en torno a esta singular trampa de fieras en el “Día do Corteño” una cena en el interior en la que se degusta cordero y se ameniza la velada con la narración de historias.

#### DÓNDE INFORMARSE:

Ayuntamiento. ☎ 980 624 003.

#### ÁREAS DE DESCANSO:

Zona de descanso y baño de la Tuiza, con bancos, sombras y verde. También dispone de otra zona donde relajarse en el Alto de La Canda.



# Galicia

## LA GUDIÑA:

Altitud: 985 m.

Distancia a Laza: 34,4 km.



*La Gudiña es tierra de Santos. No en vano de aquí son originarios los únicos declarados como tales en toda la provincia de Orense: Sebastián de Aparicio y Francisco Blanco, a quienes se les fue reconocida su santidad por las obras realizadas en Méjico y en Japón, respectivamente. También esta localidad gallega destaca por la excelencia de su carne, y en otros tiempos, por la extracción de wolframio.*

### QUÉ VER:


Iglesia Parroquial de San Martiño, la Iglesia de San Pedro, el Rollo Jurisdiccional y la Capilla del Barxa.

### ACOGIDA DE PEREGRINOS:

Albergue de la Xunta de Galicia.  
Rua do Toural, s/n. (26 plazas).  
☎609 566 485 - 696820722 -  
988 594 006.

### DÓNDE INFORMARSE:

Oficina de Turismo.  
☎988 594 003.  
[www.turgalicia.es](http://www.turgalicia.es);  
[www.xacobeo.es](http://www.xacobeo.es)



Crucero

## LAZA:

Altitud: 475 m.

Distancia a  
Vilar del Barrio: 20,1 km.



*Cabecera del Concejo integrado además por otras 20 poblaciones distribuidas entre la montaña y el valle de río Támega. Las celebraciones de la Semana Santa y, sobre todo, del Carnaval trascienden las fronteras de Galicia. El Carnaval o entroido, pasa por ser uno de los más relevantes de toda la Península Ibérica. Entre sus personajes destacan el Peli-queiro, con su singular atuendo, la Morena y las Hormigas.*

### QUÉ VER:

Iglesia Parroquial San Xoan de Laza.





Iglesia de San Juan

**ACOGIDA DE PEREGRINOS:**  
Albergue de la Xunta de Galicia.  
Rúa do Toural, s/n. (36 plazas).  
☎988 422 112

**DÓNDE INFORMARSE:**  
Ayuntamiento. ☎988 422 002.  
[www.laza.es.vg](http://www.laza.es.vg) ;  
[www.turgalicia.es](http://www.turgalicia.es);  
[www.xacobeo.es](http://www.xacobeo.es)

## VILAR DEL BARRIO:

Altitud: 660 m.  
Distancia a Ourense: 35,3 km.



*Vilar es la capital del Concejo del mismo nombre, perteneciente a la comarca de La Limia. A partir de aquí los hórreos comienzan a ser abundantes constituyendo uno de los ejemplos de la tradicional arquitectura popular.*

**QUÉ VER:**  
Iglesia parroquial de San Juan Bautista.

**ACOGIDA DE PEREGRINOS:**  
Albergue de Vilar del Barrio. Avenida de San Fiz, s/n. (24 plazas).  
☎988 449 001 - 988 468 429.

Albergue de Xunqueira de Ambía.  
Asdrúbal Ferreiro, s/n.  
(24 plazas).

**DÓNDE INFORMARSE:**  
Ayuntamiento.  
☎988 449 001.  
[www.vilardebarrio.com](http://www.vilardebarrio.com)  
[www.turgalicia.es](http://www.turgalicia.es)  
[www.xacobeo.es](http://www.xacobeo.es)

## OURENSE:

Altitud: 139 m.  
Distancia a  
San Cristovo de Cea: 21,6 km.



Ya en época romana la capital de la provincia destacaba por ser un importante núcleo. Su crecimiento se vincula tanto a su emplazamiento geográfico como a sus reservas de oro, suficientes para justificar el asentamiento de una guarnición militar.

**QUÉ VER:**  
El Viaducto, la Capilla de Los Remedios, el Museo Arqueológico, el Convento de San Francisco, la Iglesia de la Santísima Trinidad, fachada y puerta de la Iglesia de Santa María Nai, el Antiguo





Catedral de San Martín



Abside de la Iglesia de Santiago (Ourense)

acuartelamiento, el Crucero de la Plaza de la Magdalena, la Iglesia Parroquial de Santiago, el Puente Viejo, la Fuente de las Burgas, la Catedral de San Martín, el Palacio Episcopal, el Ayuntamiento y la Plaza Mayor.

#### ACOGIDA DE PEREGRINOS:

Albergue Municipal.  
Emilia Pardo Bazán, s/n.  
(46 plazas). ☎988 388 110.

#### DÓNDE INFORMARSE:

Oficina Municipal de Turismo.  
☎988 366 064.

Oficina Provincial de Turismo.  
☎988 391 085.  
[www.ourense.es](http://www.ourense.es)  
[www.turismourense.com](http://www.turismourense.com)

Oficina de Turismo de la Xunta de Galicia.  
☎988 372 020.  
[www.turgalicia.es](http://www.turgalicia.es);  
[www.xacobeo.es](http://www.xacobeo.es)

## SAN CRISTOVO DE CEA:

Altitud: 555 m.  
Distancia a Estación de Lalín: 33,5 km.



*Esta localidad es célebre por su pantrigo, pan elaborado con harina de trigo, y su conjunto de hornos y casas. El Monasterio de Oseira, situado a unos 9 kilómetros, es uno de los monumentos más destacados en la comarca.*

#### QUÉ VER:

La iglesia parroquial de San Faundo, el Santuario de Nuestra Señora de La Saleta, la Torre del Reloj y el Monumento a la Panadera.

#### ACOGIDA DE PEREGRINOS:

Albergue Casa das Netas.  
Santo Cristo, 5. (42 plazas).  
☎988 282 000.





Torre del reloj

Albergue de Castro,  
Dozón (Pontevedra).  
(28 plazas).

#### DÓNDE INFORMARSE:

Ayuntamiento. ☎988 282 000.  
[www.concellodecea.com](http://www.concellodecea.com)  
[www.turgalicia.es](http://www.turgalicia.es) - [www.xacobeo.es](http://www.xacobeo.es)

### ESTACIÓN DE LALÍN:

Altitud: 552 m.  
Distancia a  
Puente de Ulla: 35,4 km.



La Villa de Lalín es la capital de un

municipio que se distribuye en 52 parroquias y su trayectoria histórica está inevitablemente ligada a la de la Comarca del Deza.

#### QUÉ VER:

Iglesia de San Martiño, Iglesia de los Dolores, el Ayuntamiento y el Museo Gallego de la Marioneta.

#### ACOGIDA DE PEREGRINOS:

Albergue de Bendoiro.

Lalín. (Pontevedra).

A Laxe, 26. (30 plazas).

Albergue de Vedra. San Pedro de Vilanova. Vedra (La Coruña).  
Outeiro, s/n. (32 plazas).

#### DÓNDE INFORMARSE:

Ayuntamiento. ☎986 787 060  
[www.lalin.org](http://www.lalin.org); [www.turgalicia.es](http://www.turgalicia.es);  
[www.xacobeo.es](http://www.xacobeo.es)

### PUENTE DE ULLA:

Altitud: 140 m.  
Distancia a Santiago  
de Compostela: 20,3 km.



El trazado jacobeo entra en Vedra por Puente de Ulla, atravesando el cauce fluvial del Ulla por un puente histórico que deja al peregrino en la provincia de La Coruña.



Puente histórico sobre el río Ulla



Catedral de Santiago

### QUÉ VER:

Iglesia parroquial de Santa María Magdalena.

### ACOGIDA DE PEREGRINOS:

Unos 3 kilómetros después de pasar Puente Ulla, junto a la ermita de Santiaguíño (Outeiro, San Pedro de Vilanova) se encuentra el albergue.

### DÓNDE INFORMARSE:

Ayuntamiento.

☎981 814 612 - 981 402 263.

## SANTIAGO DE COMPOSTELA:

Altitud: 260 m.



*Entramos a Santiago por un antiguo Camino Real desde donde vemos las torres de la Catedral y por el río Sar llegamos a la ro-*

*mánica Colegiata de Santa María del Sar y entramos en la ciudad por la puerta de Mazarelos, única que queda de la antigua muralla.*

### QUÉ VER:

Convento de Santo Domingo de Bonaval. Iglesia de Santa María del Camino. Capilla de Ánimas (s. XVII). Iglesia de San Benito. Convento de San Paio de Antealtares. Museo de Arte Sacro. Catedral. Palacio de Gelmírez. Hotel Reyes Católicos. Pazo de Raxoi. Colegio de San Jerónimo. Colegio de Fonseca. Casa del Cabildo. Casa del Deán. Casa de los Canónigos. Monasterio de San Martiño Pinario. Convento de San Francisco. Iglesia de San Miguel dos Agros. Convento de San Agustín. Iglesia de San Fiz de Solovio. Iglesia de Santa María Salomé. Colegiata de Santa María la Real de Sar.





Torres en la plaza del Obradoiro



Vista de la catedral desde la alameda

**ALBERGUES DE PEREGRINOS:**

Albergue de peregrinos de la Xunta de Santa Irene-Arca.

Al lado de la Carretera General. (36 plazas).

☎981 511 330.

Albergue de peregrinos de Santa Irene Privado.

(15 plazas).

☎981 511 000.

Albergue de peregrinos de la Xunta de Pedrouzo-Arca-O Pino.

(126 plazas). ☎ 686 744 055.

Albergue de la Xunta en el Monte do Gozo. (800 plazas).

☎981 558 942 Ext. 2618.

Albergue San Lazaro-Santiago (80).

Albergue del Seminario Menor. Belvis, s/n. (200 plazas).

☎981 589 200 - 881 03 17 68

**DÓNDE INFORMARSE:**

Oficina de Turismo de la Xunta de Galicia. Rúa del Villar, 43.

☎981 584 081.

Oficina de Información Concello de Santiago de Compostela.

Plaza do Obradoiro s/n.

Pazo de Raxoi.

☎981 542 342 y 542 300.

Turismo de Galicia.

Ctra. Santiago-Noia, Km. 3.

☎981 542 527.

Información Xacobeo en Santiago. ☎981 572 004.

[www.xacobeo.es](http://www.xacobeo.es)



# Camino Portugués de la Vía de la Plata

Esta ruta es una variante de la Vía de la Plata que se inicia en Zamora, penetra en Portugal y se adentra en tierras gallegas por Soutosancho atravesando las localidades de Verín, Orense y el Monasterio de Oseira para más adelante, por Estación de Lalín y Puente Ulla, llegar a Santiago de Compostela en un recorrido de 390,4 ó 383,9 kilómetros según se utilice la variante zamorana por Villafior o por Cerezal de Aliste, respectivamente. Este trazado discurre en buena parte paralelo al Camino Mozárabe Sanabrés, itinerario que desde la zamorana Granja de Moreruela llega hasta la capital gallega de Orense desde donde ambas sendas se funden en un solo Camino hasta Santiago.

Esta ruta ha tenido un carácter eminentemente transfronterizo y a buen seguro por ello su itinerario se fue fraguando por el impulso de comerciantes y viajeros, aunque también a lo largo del tiempo fue utilizado por peregrinos. En buena medida esta ruta ha sido recuperada y señalizada en la parte de Castilla y León y Portu-

gal por la Fundación Ramos de Castro a partir del año 2002 al objeto de hilvanar las tierras de Muelas, Alba, Aliste y Tras-os Montes, junto con otros pueblos y lugares que permiten alcanzar la meta compostelana a través de Bragança en tierras lusas. Años antes, concretamente en el ya lejano 1992, la Xunta de Galicia había hecho lo propio en el territorio de esta vía coincidente con la Comunidad Autónoma de Galicia. Así, desde las tierras portuguesas de Vinhaes el trazado se dirige directamente a Verín en Galicia para enlazar en la ciudad de Orense con la prolongación de la Vía de la Plata por el Camino Mozárabe-Sanabrés en una sola ruta hasta la catedral de Santiago de Compostela.

El itinerario discurre por la zona noroeste de la provincia de Zamora a través de las conocidas Comarcas de Alba y Aliste que hoy siguen constituyendo un espacio de una gran riqueza etnográfica, en un entorno en el que se suceden los bosques, las tierras de cultivo y un suelo pizarroso que ha





dificultado la vida ciudadana y hoy muestra una gran despoblación.

Históricamente por estos lares anduvieron los astures a juzgar por los Castros encontrados en las excavaciones arqueológicas y estos fueron posteriormente romanizados hasta la llegada de los visigodos que dejaron en el

antiguo cenobio benedictino de San Pedro de la Nave, hoy trasladado a la localidad de Campillo, la mejor joya arquitectónica de este itinerario jacobeo. Entre los siglos XIII y XVI el territorio es gobernado por ilustres familias que aumentaron su importancia y riqueza gracias a la "actividad" político-militar que generaban estas comarcas fronterizas de los reinos de León y Portugal.



En el orden plenamente jacobeo hay que anotar la importancia que tuvieron los hospitales de peregrinos que, aunque muy tardíos en referencia a otros itinerarios jacobeos, fueron fundaciones que servían para dar posada como en San Pedro de la Nave, Alcañices o Sejas de Aliste, estos últimos bajo las advocaciones de San Nicolás de Bari y San Jerónimo, respectivamente.

Este itinerario permite conocer unas tierras caracterizadas por unos paisajes apacibles unas veces, recios otras, pero siempre hermosos. Un trazado en el que el patrimonio que nos sale al paso posibilita conocer lugares cargados de historia, una gastronomía digna de ser reseñada y unas tradiciones seculares, amén de poder disfrutar de la cordialidad y la hospitalidad de sus gentes.





# El itinerario en datos

Kms. Parciales	Kms. Recorridos en C y L	Km. restantes a Santiago	Altitud	Habitantes	Localidad	Página
<b>ZAMORA</b>						
0	0	390,4	649	61.700	Zamora	153
3,6	3,6	386,8			Valderrey	155
3,8	7,4	383	691	316	La Hiniesta	155
9,6	17	373,4	715	150	Valdeperdices	156
2,5	19,5	370,9	720	164	Almendra del Pan	156
5	24,5	365,9	735	33	Campillo	157
10,3	34,8	355,6	780	393	Muelas del Pan	158
3	37,8	352,6	725	140	Ricobayo de Alba	159
2,5	40,3	350,1			Las Cruzadas 	160
3,5	0	0	755	87	Cereza de Aliste	160
5	0	0	776	119	Bermillo de Alba	161
5	0	0	800	169	Fonfria	162
5	0	0	800	114	Fornillos de Aliste	162
4	44,3	346,1	720	14	Villaflor	163
3	47,3	343,1	740	40	Villanueva de los Corchos	163
4	51,3	339,1	799	107	Videmala	164
4	55,3	335,1	700	4	Castillo de Alba	165
9	64,3	326,1	793	174	Samir de los Caños	166
7	71,3	319,1	832	89	Ceadea 	166
3	74,3	316,1	820	49	Arcillera	167
4	78,3	312,1	820	55	Vivinera	167
3	81,3	309,1	809	900	Alcañices	168
10	91,3	299,1	759	132	Sejas de Aliste	170
4	95,3	295,1	741	385	Trabazos	170
5	100,3	290,1	558	88	San Martín de Pedroso	171
<b>PORTUGAL</b>						
25	0	265,1	700	23.200	Bragança	172
26	0	239,1	669	2.382	Vinhaes	173
24,3	0	214,8	550	265	Segirei	173
<b>GALICIA</b>						
24	0	190,8	386	13.723	Verín	174
43	0	147,8	632	1.206	Sandías	174
37	0	110,8	139	105.233	Orense	175
21,6	0	89,2	555	2.137	San Cristovo de Cea	176
33,5	0	55,7	552	10.000	Estacion de Lalin	176
35,4	0	20,3	140		Puente Ulla	177
20,3	0	0	260	97.260	Santiago de Compostela	177





**CAMINO PORTUGUÉS DE LA VÍA DE LA PLATA**

**CAMINOS HISTÓRICOS**

- Vía de la Plata
- Camino Portugués de la Vía de la Plata
- Camino Mozárabe-Sanabrés

**CAMINOS TRADICIONALES**

- - - Camino de Levante y Sureste

● Localidades de orientación

○ **CAPITALES DE PROVINCIA**



# El itinerario

**Zamora** ..... 153

**Portugal** ..... 172

**Galicia** ..... 174

# Zamora

## ZAMORA:

Altitud: 649 m

Distancia a

Roales del Pan: 6,6 km



*Este núcleo urbano tuvo su importancia como estación de la Vía de la Plata ya en tiempo de los romanos al estar ubicada allí la *Ocellum Durii*, mansio romana del camino que dirigía un ramal hasta Zaragoza, *Cesaraugusta*, por Toro. Esta parada del camino se cita en el Itinerario de Antonino y su nombre corresponde al de "ojito o la niña de los ojos del Duero". Las murallas que rodean la ciudad y las buenas defensas con las que cuenta el enclave junto con la bonanza de los campos de cultivo y la importancia que adquiere el comercio posibilitan en tiempos medievales la presencia de los monarcas por estas tierras. Su ubicación sobre un altozano y junto al río Duero la hacen fácilmente amurallable. Esta circunstancia hizo posible que Zamora fuera considerada también como la bien cercada.*



Iglesia de Santiago de los Caballeros

## QUÉ VER:

Zamora está considerada como ciudad del románico al ser la capital con más templos de este estilo. Entre ellos sobresalen: **Catedral de la Transfiguración.** Edificio románico del XII con claustro del siglo XVII y coro gótico del XVI. Destaca su cimborrio bizantino cuya repercusión arquitectónica se ve reflejada en la Catedral de Salamanca y en la Colegiata de Toro. **Iglesia de Santiago de los Caballeros** o también conocida como **iglesia de Santiago el Viejo.** Del siglo XI. Se cuenta que en ella fue armado caballero el Cid Campeador. **Santa María la Nueva.** Con restos románicos del s XII destaca por custodiarse en su interior el Yacente, obra del





XVII atribuida a Francisco Fermín, discípulo de Gregorio Fernández, y por el motín de la trucha de 1168 que provocó el incendio del edificio. Junto a este templo se encuentra el Museo de Semana Santa, fiesta declarada de Interés Turístico Internacional. **Santa María de la Horta.** Edificio románico en cuyo interior se puede contemplar un precioso retablo del siglo XVI atribuido al maestro de Toro. **Iglesia de San Pedro y San Ildefonso.** Custodia en su interior los restos de San Atilano, primer Obispo de Zamora. Edificio románico que sufrió profundas reformas en el siglo XV. **Iglesia de San Cipriano o San Cebrián.** Conserva alguno de los relieves más antiguos de la ciudad. **Iglesia de San Juan de Puerta Nueva.** Con cabecera gótica del XVI. Su capilla mayor está presidida por un retablo obra de Juan de Montejo. En una de sus capillas laterales se venera la famosa Virgen de la Soledad obra del zamorano Ramón Álvarez. Entre la arquitectura civil destaca la conocida como **Casa del Cid,** construida junto a la muralla en el s. XI. **El Castillo, Antiguo Alcázar** , con magnífica vista sobre la vega. **Murallas** románicas de los siglos XI, XII y XIII. Para un mayor conocimiento de la riqueza artística de la ciudad zamorana no hay que olvidar visitar alguno de sus palacios,

entre los que destacan el de los **Condes de Alba y Aliste** , el **Palacio del Cordón,** o el de **Los Momos,** así como poder disfrutar de los Museos de Zamora, como el Etnográfico de Castilla y León. En la capital zamorana destacamos los siguientes monumentos por ser Bienes Inmuebles de Interés Cultural: **Iglesia de San Isidoro, Iglesia de Santa Lucía, Iglesia de San Leonardo, Iglesia del Espíritu Santo, Teatro Principal, Iglesia Santa María Magdalena, Iglesia de Santo Tome, Iglesia de San Claudio, Museo de Bellas Artes, Puerta Doña Urraca, Iglesia de Santiago del Burgo, Iglesia del Santo Sepulcro, Claustro del Corpus Christi, Iglesia de San Esteban, Iglesia de San Frontis, Convento de San Francisco.** Además como conjunto histórico son Bienes de Interés Cultural **El Casco Antiguo** y la ampliación del Conjunto Histórico.

### DÓNDE INFORMARSE:

Oficina de la Junta de Castilla y León. Príncipe de Asturias, 1.

980 531 845.

oficinadeturismodezamora@jcyll.es

Turismo Diputación de Zamora. Plaza Viriato, s/n. 980 536 495  
www.turismoenzamora.es

Oficina Municipal de Turismo  
Plaza de Arias Gonzalo, 6.

980 533 694



Museo de la Semana Santa



Ermita (Valderrey)

## VALDERREY

Distancia a

La Hiniesta: 3,8 Km

Situada a las afueras de la ciudad este paraje es célebre por su Cristo así como por su romería cuyos orígenes se remontan al año 1720. Así, el domingo siguiente al de Resurrección desde la **Ermita de Valderrey** hasta el puente Croix del Bosque de Valorio se celebra una procesión multitudinaria para que la imagen gótica bendiga los campos y traiga un año de lluvias que permita a los agricultores conseguir buenas cosechas.

## LA HINIESTA:

Altitud: 691 m

Distancia a

Valdeperdices: 9,6 Km



*Esta localidad está enclavada en la Comarca de la Tierra del Pan y*

*tiene 316 habitantes que junto a los de la capital zamorana celebran una importante romería en la que la Virgen de la Concha, patrona de la capital, rinde visita a la patrona de La Hiniesta desde que el monarca Sancho IV descubriera en una cacería la imagen religiosa construyéndose más tarde el templo que fue el origen del pueblo.*

## QUÉ VER:

**Iglesia de Santa María de La Hiniesta**  conocida también como de Santa María la Real. El templo es uno de los más bellos del gótico zamorano. Destaca la portada y el atrio, construido en la época de los Reyes Católicos. El tímpano está dividido en dos zonas: la superior que representa a Cristo juez junto a la Virgen y San Juan, y la inferior con escenas de la infancia de Cristo y los Reyes Magos.





Pórtico de la iglesia de Santa María



Iglesia de Nª Sª de la Asunción.

### DÓNDE INFORMARSE:

Ayuntamiento. ☎980 552 003.

### ÁREA DE DESCANSO:

Junto a la iglesia hay una zona de árboles con mesas y abundante sombra.

### VALDEPERDICES:

Altitud: 715 m

Distancia a

Almendra: 2,5 Km



*El camino discurre por bellos parajes de pinos centenarios situados en la vieja Calzada de la Trashumancia. Pasa por la Dehesa de Palomares hasta llegar a esta localidad que dió rentas a San Pedro de la Nave por orden de Alfonso III.*

### QUÉ VER:

Iglesia de Nuestra Señora de la

**Asunción.** Sencilla construcción de una sola nave. Edificio muy remozado y cuya espadaña de dos cuerpos forma parte del muro de piedra rústica. En ella se abren dos huecos para otras tantas campanas. Espectacular es el nido de cigüeñas que lo corona.

### DÓNDE INFORMARSE:

Ayuntamiento San Pedro de la Nave-Almendra. ☎980 555 761.

### ÁREA DE DESCANSO:

Junto a la iglesia hay una zona verde donde poder beber agua y estar a la sombra.

### ALMENDRA DEL PAN:

Distancia a

Campillo: 5 Km



*Localidad de origen mozarabe que*





Iglesia de San Juan

cuenta en la actualidad con más de 164 vecinos dedicados principalmente a la agricultura y a la ganadería.

### QUÉ VER:

**Iglesia parroquial de San Juan.** Se sitúa en un altozano y su arquitectura corresponde a la típica de la zona con una gran espadaña de un solo cuerpo, veleta, y hueco para dos campanas. Tanto la espadaña como todo el conjunto religioso están realizados en piedra rústica. Bordea el edificio una cerca de más de un metro de altura.

### DÓNDE INFORMARSE:

Ayuntamiento San Pedro de la Nave-Almendra.

☎ 980 555 761.

### ÁREA DE DESCANSO:

En la Plaza se encuentra un espacio con mesa y bancos.

## CAMPILLO:

Altitud: 735 m

Distancia a

Muelas del Pan: 10,3 Km



*El antiguo pueblo, situado en la ribera del Esla, fue inundado por el Embalse de Ricobayo, construyéndose el nuevo poblado en una colina cercana en el año 1930 ubicación a la que se trasladó piedra a piedra su imponente iglesia.*

### QUÉ VER:

**Iglesia de San Pedro de la Nave**

🏠 Se trata de uno de los monumentos más interesantes del siglo VII y es hoy de los más emblemáticos de toda la zona por ser uno de los escasos y más bellos ejemplares de la arquitectura hispano-visigoda. Su primera traza fue de planta de cruz griega, reconvertida en planta abacial. Dispone de dos estancias a ambos lados del presbiterio y aunque la decoración parezca sencilla es ciertamente sobresaliente al tratarse de arquitectura visigoda con arcos de herradura y ornamentación en frisos y capiteles.

### DÓNDE INFORMARSE:

Ayuntamiento San Pedro de la Nave-Almendra.

☎ 980 555 761.





Iglesia de San Pedro de la Nave



Iglesia de Santiago Apóstol

### ÁREA DE DESCANSO:

Junto a la iglesia hay una zona con bancos y sombra.

### MUELAS DEL PAN:

Altitud: 780 m

Distancia a

Ricobayo de Alba: 3 Km



*Muy próximo al dique del Embalse de Ricobayo localizamos este municipio que tiene unos bellos paisajes como consecuencia de una de las obras de ingeniería más importantes de toda Europa. Los peregrinos antes de llegar al pueblo discurrirán por sendas que atraviesan bellos bosques de encinas. Aunque en el camino no penetra en el pueblo el núcleo rural sí merece una visita al disponer de algunos lugares dignos de atención.*

### QUÉ VER:

**Iglesia de Santiago Apóstol.** Aún conserva algunas partes de la primitiva construcción románica del siglo XII y un retablo con pasajes de la vida del santo. **Ermita del Cristo de San Esteban.** Construida dentro de un Castro Prerromano es una pequeña edificación del siglo XVI que guarda en su interior un Cristo románico-gótico. En el entorno se celebra una importante romería con el fondo de las bellas imágenes del embalse. **Berraco neolítico.** Es una pieza que da cuenta del pasado histórico del pueblo y que hoy se guarda en el interior de la Casa Consistorial. **Museo de arqueología y alfarería.** Situado junto al mirador desde el que se contempla una magnífica panorámica de la zona. La instalación es de gran interés por sus talleres.



## DÓNDE INFORMARSE:

Ayuntamiento. ☎980 553 005.

## ÁREAS DE DESCANSO:

Hay varias en el pueblo. Una de ellas está junto a la iglesia, aunque destaca especialmente la situada junto al Puente del Embalse.

## RICOBAYO DE ALBA:

Altitud: 725 m

Distancia a

Las Encruzadas: 2,5 Km



*Se llega al pueblo bordeando el Embalse del Esla. Las tierras son lugares de antiquísimos vados y viejos castros que recuerdan la presencia romana como en el puente que existió sobre el río y que hoy está sumergido bajo las aguas del pantano.*

## QUÉ VER:

**Iglesia de Santa Eulalia de Mérida.** Edificada en piedra es un edificio sencillo y de pequeñas dimensiones. Algunos de sus elementos fueron trasladados hacia lugares más elevados huyendo de las crecidas del río Esla. Cuenta con la estructura de las iglesias típicas de la comarca con ábside cuadrado, espadaña de un solo cuerpo, con



Puente sobre el embalse del Esla

remate piramidal y pequeño atrio de entrada. En su capilla mayor, reedificada por completo a mediados del siglo XVIII y antaño bajo el patronazgo del conde de Alba y Aliste, se encuentra el retablo presidido por una imagen de la patrona de trazos sencillos. **Puente sobre el Embalse.** Obra espectacular que presenta el arco más grande de Europa con 154 metros entre zapatas y 24 metros de altura.

## DÓNDE INFORMARSE:

Ayuntamiento.

☎980 553 005.

## ÁREA DE DESCANSO:

En la zona que se denomina "la playa", junto al Embalse de Ricobayo, hay un espacio con bancos y mesas.





Paisaje

## ↑ LAS ENCRUZADAS:

Distancia a Cerezal de Aliste:	3,5 km
Distancia a Villafior:	4 Km

*Se trata del paraje en el que el camino se bifurca por dos sendas diferentes y que discurrirán paralelas hasta encontrarse más adelante en la localidad de Ceadea. Desde Las Encruzadas y mientras un ramal lleva a Ceadea por Cerezal de Aliste, Bermillo de Alba, Fonfría y Fornillos de Aliste en una caminata de 21 kilómetros, el otro conduce al mismo punto pasando primero por Villafior, Villanueva de los Corchos, Videmala, Castillo de Alba y Samir de los Caños en un itinerario de 27 Km*

↑ Variante por Cerezal de Aliste a Ceadea

## CEREZAL DE ALISTE:

Altitud:	755 m
Distancia a Bermillo de Alba:	5 Km



*Es característico el paisaje de este pueblo que nos permite ver el alcornocal más septentrional de España en un espacio conocido como el Sofrerar. Aquí también llegó la civilización romana de la que todavía da testimonio la explotación de estaño que existió en el lugar así como las muy diversas fuentes que existen en el término.*

## QUÉ VER:

**Iglesia de los Santos Justo y Pastor.** En el exterior se trata de un templo de parecidas características a los



Iglesia de los santos Justo y Pastor





Iglesia de San Mamés (Bermillo de Alba)

## BERMILLO DE ALBA:

Altitud: 776 m

Distancia a

Fonfría: 5 Km



*Esta pequeña población de poco más de 119 habitantes fue emplazamiento templario y recibe el apelativo de alba por haber formado parte del histórico condado de Alba y Aliste. El enclave fue fundado en el año 1449 por el rey Enrique IV para ser entregado a Enrique de Guzmán.*

existentes en la zona: espadaña, pequeño atrio y ábside cuadrado. Junto al templo se alza un airoso crucero. Lo más interesante está en su interior donde contemplar una obra del siglo XVIII de Santiago Matamoros que remata el retablo donde figuran otras piezas de los siglos XVI al XVIII. **Centro de Interpretación del Alcornoque.** Situado frente a la iglesia, en la antigua casa del cura recientemente restaurada, rinde homenaje a la importancia que este árbol tiene en la comarca y, principalmente, en el pueblo.

### DÓNDE INFORMARSE:

Ayuntamiento. ☎980 553 005.

### ÁREAS DE DESCANSO:

Hay varios lugares para descansar en el pueblo con zonas de sombra y fuentes.

### QUÉ VER:

**Iglesia de San Mamés.** Aunque es una construcción del siglo XVIII ha tenido diversas reformas posteriores. Su torre-espadaña es de granito con tres vanos con campana en dos de ellos. En el interior se observa su planta basilical y el altar mayor está situado en el presbiterio, en la cabecera de la iglesia.

### DÓNDE INFORMARSE:

Ayuntamiento de Fonfría.

☎980 688 054.

### ÁREA DE DESCANSO:

Junto a la iglesia hay una zona de bancos con árboles.



## FONFRÍA:

Altitud: 800 m

Distancia a

Fornillos de Aliste: 5 Km



Es una localidad con algo menos de 169 habitantes que se constituye en cabeza municipal de su nombre. Se cuenta que en estos pagos Santa Engracia sufrió martirio en el siglo X, tiempo de los mozárabes. Aún hoy conserva algunos restos de arquitectura popular y está situada en plena cañada de la trashumancia.

### QUÉ VER:

**Iglesia de Santa María Magdalena.** Aunque el interior conserva diversas imágenes de siglos anteriores, así como una cruz procesional y una custodia tallada en el siglo XVIII, ambas importantes obras en plata, el templo actual es de reciente construcción al haberse edificado en 1971. Edificio erigido en piedra y en el que llaman la atención sus tres grandes vidrieras multicolores.

### DÓNDE INFORMARSE:

Ayuntamiento. ☎980 688 054.

### ÁREA DE DESCANSO:

En la plaza donde se sitúa la Casa

Consistorial existen diversos bancos y a lo largo del pueblo se pueden encontrar distintas fuentes.

## FORNILLOS DE ALISTE:

Altitud: 800 m

Distancia a

Ceadea: 6 Km



Su nombre evoca antiguos quehaceres artesanos. Nos encontramos inmersos en los espacios de la Cañada de Trashumancia donde camino jacobeo y cañada se funden con el ramal que conducía de Villaflor hasta Ceadea.

### QUÉ VER:

**Iglesia de San Bartolomé.** La esbeltez de su espadaña hace que la iglesia se vea desde diferentes puntos del pueblo. En el interior destaca su retablo mayor de estilo Churrigueresco, realizado en el siglo XVIII con varias esculturas y dos relieves de gran expresividad a pesar de lo rústico del trabajo.

### DÓNDE INFORMARSE:

Ayuntamiento de Fonfría.

☎980 688 054.

### ÁREA DE DESCANSO:

Al lado de las viejas escuelas hay una zona con sombra y bancos.





Iglesia de San Bartolomé.



Barca de transporte por el pantano de Ricobayo

↑ Variante por Villafior a Ceadea

## VILLAFIOR:

Altitud: 720 m

Distancia a

Villanueva de los Corchos: 3 Km



*Esta pequeña aldea de poco más de 14 habitantes, esta bañada por el río Malo y tiene en su término la cota de Valdecuevo con una altitud de 809 metros que la convierte en uno de los puntos más altos de la comarca. Cabe señalar que hasta el año 1998 no contó con una vía que le comunicase con los pueblos del otro lado del pantano, por lo que el acceso a Villanueva de los Corchos se hacía utilizando una barcaza.*

## QUÉ VER:

**Iglesia de San Boal.** Pequeño templo de reciente construcción ya que el pueblo no tuvo iglesia hasta el año 2006. **Mirador de la Barca.** Lugar bellissimo con una de las vistas más hermosas del embalse y sus oteros. Aquí se conserva la barcaza que durante años fue su único medio de comunicación con Villanueva de los Corchos. En el pequeño mirador se pueden ver unas fotos históricas de este itinerario sobre el agua.

## DÓNDE INFORMARSE:

Ayuntamiento.

☎ 980 553 005.

## ÁREA DE DESCANSO:

Al lado de la iglesia dispone de una zona verde con bancos.





Pantano de Ricobayo desde el pueblo.



Iglesia de San Julián

## VILLANUEVA DE LOS CORCHOS:

Altitud:	740 m
Distancia a	
Videmala:	4 Km



*El itinerario jacobeo recorre esta localidad por unos impresionantes parajes proporcionados por una de las colas del pantano sobre el Esla y por el río Mate. Aunque estas tierras fueran pobladas desde antiguo como queda demostrado en los continuos descubrimientos de yacimientos arqueológicos como El Piélagos, de la Edad del Cobre, hoy el pueblo cuenta con tan solo 40 vecinos.*

### QUÉ VER:

Llaman la atención del visitan-

te en este pequeño municipio la contemplación del paisaje que intercala agua y cerros.

### ÁREA DE DESCANSO:

Bancos con sombra junto a su iglesia.

## VIDEMALA:

Altitud:	799 m
Distancia a	
Castillo de Alba:	4 Km



*El pueblo está situado en el límite entre las Comarcas de la tierra de Alba y la tierra del Pan aunque pertenece a esta última. Es lugar donde abundan los regatos y siempre existió abundante agua por lo que ha sido conocida por el cultivo de sus huertos.*

### QUÉ VER:

Iglesia parroquial de San Julián.





Ruinas del castillo de Alba



Iglesia de San Juan Bautista (Samir de los Caños)

Sus campanas tienen un sonido especial al haberse fabricado a partir de la fundición de la vieja campana de plata perteneciente a la ermita de Santa Bárbara, próxima al pueblo.

#### DÓNDE INFORMARSE:

Ayuntamiento. ☎980 556 230

#### ÁREAS DE DESCANSO:

Junto a la iglesia. Además, en el campo de fútbol hay una enorme explanada verde con árboles y bancos.

### CASTILLO DE ALBA:

Altitud: 700 m

Distancia a

Samir de los Caños: 9 Km



*Esta localidad de tan sólo 4 habitantes tiene una gran im-*

*portancia histórica ya que antiguamente existió un castro que posteriormente se utilizó para levantar una importante fortaleza en tiempos del rey Fernando II.*

#### QUÉ VER:

**Castillo de Alba** 🏠 Solar de viejos linajes de la nobleza zamorana perteneció a los templarios. Hoy sólo son venerables ruinas lo que en su día fue fortín de planta irregular que comenzó a erigirse en el siglo XII y tuvo importantes reformas en el siglo XV. Si en el siglo XIII estuvo en manos de los templarios, en el siglo XV fue señorío de Don Álvaro de Luna, y más tarde llegó a ser cabeza de Comarca de los condados de Alba y Aliste. **Iglesia parroquial.** Es un templo de una sola





nave con amplio y bello atrio. El edificio se remata con una espadaña de un cuerpo para dos campanas con escalera metálica exterior.

### DÓNDE INFORMARSE:

Ayuntamiento de Losacino.

☎ 980 596 484.

## SAMIR DE LOS CAÑOS:

Altitud: 793 m

Distancia a

Ceadea: 7 Km



*Es uno de los términos municipales más extensos de la Comarca de Aliste. De su pasado esplendor sólo quedan algunas casas típicas de bella factura. Hoy el camino discurre por pagos dormidos a través del tiempo donde destaca la presencia de alguna estela romana y los numerosos molinos de agua que se aprecian a lo largo de su ribera.*

### QUÉ VER:

**Iglesia de San Juan Bautista.** Situada sobre un promontorio a las afueras del pueblo dispone de un hermoso y largo atrio construido con piedra rústica cuya pared del coro sirve para levantar la característica espadaña de los templos



Iglesia de San Saturnino (Ceadea)

de la zona. **Ermita de San Pedro Mártir.** En el centro del pueblo se levanta este pequeño edificio con puerta rematada en arco de medio punto y pequeña espadaña de una sola campana, todo ello edificado en piedra de sillería.

### ACOGIDA DE PEREGRINOS:

🏠 **AGUSTINA.** Plaza El Árbol, 13

☎ 980 688 115 - 619 691 063  
(12 plazas).

### DÓNDE INFORMARSE:

Ayuntamiento. ☎ 980 688 103.

### ÁREA DE DESCANSO:

En la plaza hay bancos, fuente y árboles para descansar.

## ↑ CEADEA:

Altitud: 832 m

Distancia a

Arcillera: 3 Km



*En este pueblo se unen los dos ramales de los que hemos hablado anteriormente. El pueblo está*



emplazado en una leve hondonada y en las inmediaciones del casco urbano han aparecido restos de cerámica de la época romana procedentes de un castro.

### QUÉ VER:

**Iglesia de San Saturnino.** Situada a la vera misma del camino, a la salida del pueblo. Dispone de un pórtico elegante y de voluminosa espadaña con hueco para dos campanas y remate piramidal.

**Ermita de la Virgen del Rosario.** Pequeña construcción situada en el casco urbano. Tiene un pequeño pórtico con dos columnillas y una espadaña de estilo barroco con remates piramidales.

### DÓNDE INFORMARSE:

Ayuntamiento de Fonfría.  
☎980 688 054.

### ÁREA DE DESCANSO:

Junto a la ermita, en el centro del pueblo, hay un parque con zona verde y fuente.

### ARCILLERA:

Altitud:	820 m
Distancia a Vivinera:	4 Km



*Localidad cuya fama traspasó fronteras por sus minas de piza-*



Iglesia de San Pedro protomartir

*rra, material que se deja ver aún en algunas de las nuevas construcciones, pero sobre todo en la arquitectura de los viejos edificios.*

### QUÉ VER:

**Iglesia de San Pedro Protomártir.** Construida en piedra rústica al estilo de la comarca el edificio sufrió una profunda transformación en el año 1920 aunque se respetó sobre todo su espadaña de dos cuerpos y tres vanos y su ábside cuadrado.

### DÓNDE INFORMARSE:

Ayuntamiento de Fonfría.  
☎980 688 054.

### ÁREA DE DESCANSO:

Junto a la iglesia con bancos y árboles.

### VIVINERA:

Altitud:	820 m
Distancia a Alcañices:	3 Km



*El camino nos lleva por el silencio de las arboledas y numerosos*





Iglesia de Santo Domingo de Guzman

prados a esta población que sobrepasa en poco el medio centenar de habitantes. Su actividad económica se centra en la agricultura y en la ganadería y dentro de esta última en la cría de ganado caprino, ovino y vacuno.

### QUÉ VER:

**Iglesia de Santo Domingo de Guzmán.** El aspecto sencillo del exterior de la iglesia, con clásica espadaña, contrasta con su interior en donde se conservan imágenes del siglo XVII. No obstante, lo que más sorprende son sus pinturas góticas al fresco, uno de los escasísimos ejemplos de la provincia de Zamora. Están situadas en la pared frontal del retablo mayor y pudieran remontarse al siglo XV. Representan diversas

escenas de la vida de Santo Domingo de Guzmán. **Castro “Pico de la Almena”.** Se trata de un asentamiento celta protegido por las calles que descienden hasta el arroyo de la ribera.

### DÓNDE INFORMARSE:

Ayuntamiento de Alcañices.

☎980 680 001.

## ALCAÑICES:

Altitud:	809 m
Distancia a	
Sejas de Aliste:	10 Km



*Capital de la Comarca de Aliste y centro administrativo e histórico de la misma. Desde antiguo tuvo vida al asentarse aquí celtas, godos, romanos, árabes y cristianos. Fue villa importante entre los siglos XII y XIV por haber sido fortificada por los templarios. En el año 1297 se firmó aquí el “Tratado de Alcañices” entre el rey de Castilla, Fernando IV, quien por su minoría de edad es representado por su madre, Doña María de Molina, mientras que por parte lusa suscribe el acuerdo el rey Dionisio I de Portugal.*

### QUÉ VER:

**Iglesia parroquial de Nuestra**



Torre del reloj



Viejo molino en Sejas de Aliste

**Señora de la Asunción.** Antigua iglesia templaria que conserva del año de su construcción la portada con arco apuntado y decorado con hojas, tallos y rombos. El resto de la iglesia es de época barroca. **Iglesia de San Francisco.** Perteneció al antiguo convento de los Franciscanos, fundado en el año 1547. La iglesia es renacentista y tiene planta de cruz y bóvedas góticas. La portada fue reedificada en 1907 a base de una gran espadaña de dos cuerpos. **Torre del reloj** 🏰. Es el único vestigio

importante que queda de los que fueron sus castillos y sus murallas. **Fuentes históricas.** Hasta un total de 7 fuentes de diversas épocas y estilos constructivos.

#### DÓNDE INFORMARSE:

Oficina de Turismo.  
Convento de San Francisco, 30.  
☎980 68 03 68.

#### ÁREA DE DESCANSO:

Existen varios lugares de descanso a lo largo de toda la localidad.

## SEJAS DE ALISTE:

Altitud: 759 m

Distancia a Trabazos: 4 Km



Se ubica esta población de 132 habitantes en un fecundo valle desde donde se vislumbra la tierra portuguesa que dista tan solo 13 Km Su fauna es rica en especies e importante también su flora con los castaños como especie principal.

### QUÉ VER:

Iglesia parroquial de San Lorenzo. Posee una robusta torre cuadrada cuya sección disminuye según se va subiendo en altura y termina en aguja rompiendo con ello el estilo habitual de las torres de los templos de la zona. En el interior destaca el retablo de San Jerónimo. **Molinos de agua.** Tradicionales construcciones que se conservan en perfecto funcionamiento, ya sea en el pueblo o en los alrededores. Algunos edificios datan del siglo XVI. **Zona arqueológica El Cerco** 🏰 Edad de Hierro hasta la época Romana.

### DÓNDE INFORMARSE:

Ayuntamiento de Rábano de Aliste.  
☎980 682 605.

### ÁREA DE DESCANSO:

A la salida del pueblo hay mesas, con bancos y arboles



Crucero junto a la iglesia de San Pelayo

## TRABAZOS:

Altitud: 741 m

Distancia a

San Martín de Pedroso: 5 Km



*Cabecera del municipio, la localidad cuenta con cerca de 385 habitantes y los lugareños recuerdan antiguos ritos y devociones en el pago de la Cruz de la Baldanta, buscando, con la fe, la fecundidad de las cosechas.*

### QUÉ VER:

**Iglesia de San Pelayo.** Construida en el siglo XVIII se mezclan varios estilos destacando su campanario de torre cuadrada rematada con una pirámide de pizarra. En la plaza de la iglesia se alza un



bello crucero. **Ermita de la Soledad.** Con cementerio adosado y un crucero moderno en los alrededores se celebra una típica romería que aglutina a los pueblos de la comarca el 8 de mayo.

#### DÓNDE INFORMARSE:

Ayuntamiento. ☎980 681 085

#### ÁREA DE DESCANSO:

A la entrada del pueblo, junto a la ermita, se encuentra una plaza con árboles, fuente y bancos.

## SAN MARTÍN DEL PEDROSO:

Altitud: 558 m

Distancia a Bragança: 25 Km



El paisaje discurre entre alisos y zonas que en su día fueron fructíferos huertos a la vera del monte Pedroso donde podremos toparnos con un antiguo castro amurallado en el otero. Con este paisaje como compañía discurre esta senda jacobea hasta el final de su recorrido en Castilla y León antes de llegar a Portugal.

#### QUÉ VER:

Iglesia de San Martín de Tours. Con potente espadaña de un solo cuerpo rematada en cruz,



Iglesia de San Martín de Tours

con dos vanos para las campanas. El interior es de una sola nave con cubierta tipo artesonado, ábside cuadrado y sencillo arco toral. El retablo está presidido por la imagen titular del Santo francés tan vinculado al Camino de Santiago. **Yacimiento arqueológico Castro de El Pedroso** 🏰. Se remonta a la Edad del Cobre.

#### DÓNDE INFORMARSE:

Ayuntamiento de Trabazos.

☎980 681 085

#### ÁREA DE DESCANSO:

Junto a la iglesia, hay una zona con fuente, bancos y árboles.

**El Camino continúa  
en Portugal**



# Portugal

*Cruzando el río Manzananas y por el Puente Internacional a una distancia de tres kilómetros se alza el Santuario de Nuestra Señora de la Riberiña, mandado erigir por la reina Isabel, nieta de Jaime I el Conquistador. Es una construcción sencilla pero de gran raigambre en los pueblos de la comarca tanto españoles como portugueses y por donde discurre este camino jacobeo ya en tierra lusa que tiene en el cercano pueblo de Quintanilha la primera localidad portuguesa con servicios para los peregrinos.*

## BRAGANÇA:


Altitud: 700 m.

Distancia a

Vinhaes: 26 Km.



*Bragança es la capital del distrito del mismo nombre y parada obligada por ser una ciudad cargada de historia y estar situada en el bello Parque Natural de Montesinho. Es uno de los concejos más antiguos de Europa y sin lugar a dudas un lugar espléndido para recorrer sus plazas y calles que siguen manteniendo su sabor medieval sobre*



Fortaleza

*todo en la parte alta de la ciudad donde se sitúa su Ciudadela*

## QUÉ VER:

Castillo. Ciudadela. Iglesia de San Vicente. Iglesia de Santa María. Torre de la princesa. Iglesia de San Francisco. Iglesia de San Benito. Catedral de Bragança. Museo militar. Museo del Palacio del Obispo. Parque Natural de Montesinho.

## ACOGIDA DE PEREGRINOS:

Acogida en el cuartel de los Bombeiros Voluntarios de Bragança. También dispone de un albergue juvenil.

## DÓNDE INFORMARSE:

Oficina de Turismo.  
Avda. Cidade de Zamora.  
☎00 351 273 381 273.

## VINHAES:

Altitud: 669 m.

Distancia a


Segirei: 24,3 Km.



*Fundado en el siglo XIII, el pueblo de Vinhaes se encuentra en la llamada "Tierra Fría", una zona de población escasa, esparcida por yermas montañas, bosques de robles y valles de brezos, alisos y sauces. Su atracción principal es el paisaje extraordinario que puede admirarse desde la cima del Monte da Cidadelha que ofrece vistas de parte del Parque Natural de Montesinho, con su belleza salvaje que atrae a los visitantes.*

### QUÉ VER:

Convento de San Francisco de Asís. Iglesia de San Facundo. Ruinas del



Puerta de la muralla

Castillo. Fuente del siglo XVII. Mirador de la Capilla de San Antonio.

### ACOGIDA DE PEREGRINOS:

Acogida en el edificio de los Bombeiros voluntarios de Vinhaes.

### SEGIREI:

Altitud: 550 m.

Distancia a

Verín: 24 Km.



*Considerada como uno de los hitos del Camino de Santiago, este es el último mojón jacobeo por tierras portuguesas. Esta pequeña población está situada en una ladera que tuvo una gran tradición vinícola. Bien cerca se han encontrado restos romanos como los primeros pobladores del lugar y conserva las ruinas de un castillo que recuerda su pasado medieval.*

### QUÉ VER:

Iglesia de Santa María. Horno de la Comunidad.

Desde Portugal, el camino retoma tierra Española y se adentra en Galicia, Comunidad Autónoma que cruza para llegar en varias jornadas a Santiago.

**Entramos en  
Galicia**



# Galicia

## VERÍN:

Altitud: 386 m.

Distancia a

Sandiás: 43 Km.



Nos acercamos al primer pueblo de la provincia de Orense que se formó a partir de una villa romana cuyo castro dio lugar al Castillo de Monterrei, escenario de no pocos hechos históricos. Ha pasado a la historia por ser la villa donde en el año 1506 se desarrolla la célebre entrevista entre el rey Felipe el Hermoso y el Cardenal Cisneros que sientan las bases para el gobierno de las Españas en el inicio de la era moderna.

## QUÉ VER:

Castillo de Monterrei. Casa del Escudo. Iglesia de Santa María la Mayor. Capilla de San Lázaro. Iglesia de Santa María Gracia. Iglesia convento Mercedario. Santuario Dos Remedios.

## ACOGIDA DE PEREGRINOS:

Albergue municipal.

Av. San Lázaro s/n. (26 plazas).

☎988 411 614.



Castillo de Monterrei

## DÓNDE INFORMARSE:

Oficina de Turismo.

Avenida San Lázaro, 28.

☎988 411 614

## SANDIÁS:

Altitud: 632 m.


Distancia a

Orense: 37 Km.



El pueblo está situado en una zona montañosa con alturas que superan los 700 m. Esta localidad de poco más de 200 habitantes se caracteriza por ser un lugar dedicado principalmente a la agricultura de patatas y cereales así como a la producción forestal de sus bosques.





Convento de San Francisco ( Claustro)

#### QUÉ VER:

Iglesia de San Esteban.

#### ACOGIDA DE PEREGRINOS:

Albergue municipal.

Rúa de Cousa, 1. (20 plazas).

☎988 465 001

#### DÓNDE INFORMARSE:

Ayuntamiento. ☎988 465 001.

### OURENSE:

Altitud: 139 m.

Distancia a

San Cristovo de Cea: 21,6 km.



*Ya en época romana la capital de la provincia destacaba por ser un importante núcleo. Su crecimien-*

*to se vincula tanto a su emplazamiento geográfico como a sus reservas de oro, suficientes para justificar el asentamiento de una guarnición militar.*

#### QUÉ VER:

El Viaducto, la Capilla de Los Remedios, el Museo Arqueológico, el Convento de San Francisco, la Iglesia de la Santísima Trinidad, fachada y puerta de la Iglesia de Santa María Nai, el Antiguo acuartelamiento, el Crucero de la Plaza de la Magdalena, la Iglesia Parroquial de Santiago, el Puente Viejo, la Fuente de las Burgas, la Catedral de San Martín, el Palacio Episcopal, el Ayuntamiento y la Plaza Mayor.

#### ACOGIDA DE PEREGRINOS:

Albergue Municipal.

Emilia Pardo Bazán, s/n.

(46 plazas). ☎988 388 110.

#### DÓNDE INFORMARSE:

Oficina Municipal de Turismo.

☎988 366 064.





Monasterio de Oseira (San Cristovo de Cea)

Oficina Provincial de Turismo.

☎988 391 085.

[www.ourense.es](http://www.ourense.es);

[www.turismourense.com](http://www.turismourense.com)

Oficina de Turismo de la Xunta

de Galicia. ☎988 372 020.

[www.turgalicia.es](http://www.turgalicia.es);

[www.xacobeo.es](http://www.xacobeo.es)

## SAN CRISTOVO DE CEA:

Altitud: 555 m.

Distancia a

Estación de Lalín: 33,5 km.



*Esta localidad es célebre por su pantrigo, pan elaborado con harina de trigo, y su conjunto de hornos y casas. El Monasterio de Oseira, situado a unos 9 kilómetros, es uno de los monumentos más destacados en la comarca.*

### QUÉ VER:

La iglesia parroquial de San Facundo, el Santuario de Nuestra Señora

de La Saleta, la Torre del Reloj y el Monumento a la Panadera.

### ACOGIDA DE PEREGRINOS:

Albergue Casa das Netas.  
Santo Cristo, 5. (42 plazas).

☎988 282 000.

Albergue de Castro, Dozón  
(Pontevedra). (28 plazas).

### DÓNDE INFORMARSE:

Ayuntamiento. ☎988 282 000.

[www.concellodecea.com](http://www.concellodecea.com);

[www.turgalicia.es](http://www.turgalicia.es);

[www.xacobeo.es](http://www.xacobeo.es)

## ESTACIÓN DE LALÍN:

Altitud: 552 m.

Distancia a

Puente de Ulla: 35,4 km.



*La Villa de Lalín es la capital de un municipio que se distribuye en 48 parroquias y su trayectoria histórica está inevitablemente ligada a la de la Comarca del Deza.*

### QUÉ VER:

Iglesia de San Martiño, Iglesia de los Dolores, el Ayuntamiento y el Museo Gallego de la Marioneta.

### ACOGIDA DE PEREGRINOS:

Albergue de Bendoiro.

Lalín. (Pontevedra).

A Laxe, 26. (30 plazas).

Albergue de Vedra. San Pedro de Vilanova. Vedra (La Coruña). Outeiro, s/n. (32 plazas).

#### DÓNDE INFORMARSE:

Ayuntamiento. ☎986 787 060.  
www.lalin.org;  
www.turgalicia.es;  
www.xacobeo.es

### PUENTE DE ULLA:

Altitud: 140 m.  
Distancia a Santiago de Compostela: 20,3 km.



*El trazado jacobeo entra en Vedra por Puente de Ulla, atravesando el cauce fluvial del Ulla por un puente histórico que deja al peregrino en la provincia de La Coruña.*

#### QUÉ VER:

Iglesia parroquial de Santa María Magdalena.

#### ACOGIDA DE PEREGRINOS:

Unos 3 kilómetros después de pasar Puente Ulla, junto a la ermita de Santiaguño (Outeiro, San Pedro de Vilanova) se encuentra el albergue.

#### DÓNDE INFORMARSE:

Ayuntamiento.  
☎981 814 612 y 981 402 263.

## SANTIAGO DE COMPOSTELA:

Altitud: 260 m.



Entramos a Santiago por un antiguo Camino Real desde donde vemos las torres de la Catedral y por el río Sar llegamos a la románica Colegiata de Santa María del Sar y entramos en la ciudad por la puerta de Mazarelos, única que queda de la antigua muralla.

#### QUÉ VER:

Convento de Santo Domingo de Bonaval. Iglesia de Santa María del Camino. Capilla de Ánimas (s. XVII). Iglesia de San Benito. Convento de San Paio de Antealtares. Interesante Museo de Arte Sacro. Catedral. Pa-



Iglesia de María Salome





Plaza la Quintana, casa de la parra



Pazo Raxoi

lacio de Gelmírez. Hotel Reyes Católicos. Pazo de Raxoi. Colegio de San Jerónimo. Colegio de Fonseca. Casa del Cabildo. Casa del Deán. Casa de los Canónigos. Monasterio de San Martiño Pinario. Convento de San Francisco. Iglesia de San Miguel dos Agros. Convento de San Agustín. Iglesia de San Fiz de Solovio. Iglesia de Santa María Salomé. Colegiata de Santa María la Real de Sar.



Catedral vista desde la plaza del Obradoiro

#### ACOGIDA DE PEREGRINOS:

Albergue de Peregrinos de la Xunta de Pedrouzo-Arca-O Pino.  
☎ 686 744 055. (126 plazas).

Albergue de la Xunta en el Monte do Gozo.  
☎ 981 558 942. (800 plazas).

Albergue San Lazaro-Santiago.  
Rua de San Lázaro. (80 plazas).

Albergue del Seminario Menor.  
Belvis, s/n.  
☎ 981 031 768. (200 plazas).

Albergue Fin del Camino.  
Rua Moscova, s/n.  
☎ 981 587 324. (110 plazas)

#### DÓNDE INFORMARSE:

Oficina de Información al peregrino ( Xunta de Galicia).  
Rúa do Villar, 30-32.

☎ 981 584 081.

Oficina de Turismo de la Xunta de Galicia. Rúa del Villar, 30-32.  
☎ 981 584 081.

Oficina de Turismo de Santiago.  
Rua do Villar, 63.  
☎ 981 555 129.

Oficina de Acogida al Peregrino (S. I. Catedral) Rua do Villar, 1.  
☎ 981 568 846

# Albergues sin fin lucrativo

Si usas estos albergues comprobarás que algunos son muy modestos. Acepta lo que se te ofrezca y agradece el esfuerzo de muchas personas que trabajan para ayudarte de modo altruista. Colabora para dejar los albergues limpios.

## Vía de La Plata

### **Albergue de Peregrinos del C.s. "Puerto de Béjar"**

Calle Estación 1  
37720 Puerto de Bejar  
Salamanca

### **Albergue Municipal Peregrinos "Ciudad de Zamora"**

Cuesta San Cipriano  
49001 Zamora  
Tel.: 980509427  
turismo@zamora.es

### **Albergue de Peregrinos de Montamarta**

Carretera Villacastín A Vigo 261  
49149 Montamarta. Zamora  
Tel.: 980550112  
aytomontamarta@yahoo.es

### **Albergue de Peregrinos de Fontanillas**

Carretera Gijón - Sevilla N-630  
49144 Fontanillas de Castro  
Zamora  
Tel.: 615974962  
aytosancebri@telefonica.net

### **Albergue Municipal de Peregrinos.**

Avenida Ángel de La Vega del  
Barrio 27. 49740 Granja de Moreruela  
Zamora  
Tel.: 980587183

### **Albergue de Peregrinos**

Antigua Estación de Ferrocarril.  
Carretera Estación S/N  
49600 Benavente. Zamora  
Tel.: 980634211  
turismo@benavente.es

### **San Javier**

Porteria, 6. 24700 Astorga. León  
Tel.: 987618532

### **El Pilar**

Jeronimo Moran Alonso, S/N  
24722 Rabanal del Camino. León  
Tel.: 987631621

### **Monte Irago**

Real, S/N. 24722 Foncebadón. León  
Tel.: 695452950

### **El Acebo**

La Cruz, 6. 24413 Acebo. León  
Tel.: 987695074



**Rubi**

Avda. Fraga Iribarne, S/N  
24413 Molinaseca. León  
Tel.: 987453146

**San Nicolás El Real**

San Nicolás 4.  
24520 Villafranca del Bierzo. León  
Tel.: 987566529

**Casa Susi**

C/ Camino de Santiago 25.  
24523 Trabadelo. León  
Tel.: 679319062  
alberguecasasusi@gmail.com

**Ultreia**

La Faba. 24000 La Faba. León  
Tel.: 630836865

## Camino Mozárabe Sanabrés

---

**Albergue Municipal de Peregrinos**

Avenida Ángel de La Vega del Barrio 27  
49740 Granja de Moreruela  
Zamora  
Tel.: 980587183

**Albergue Municipal de Tábara**

Camino Sotillo s/n  
49140 Tabara. Zamora  
Tel.: 980590015  
albergue@aytotabara.com;  
alcalde@aytotabara.com

**Albergue de Santa Marta de Tera**

Calle Iglesia 10  
49626 Santa Marta de Tera. Zamora  
Tel.: 980649050

**Albergue "La Fragua"**

Calle Reguero. 49325 Cernadilla  
Zamora  
Tel.: 980644424

**Albergue Municipal Nuestra Sra. de La Asunción**

Calle Castro Alto. 49325 Asturianos  
Zamora  
Tel.: 980626023  
Aytoasturianos@Terra.es

**Albergue Municipal de Peregrinos de Requejo**

Calle Ladeira 1 Bj  
49394 Requejo. Zamora  
Tel.: 980622431  
Aytorequejo@Gmail.com

**Albergue de Peregrinos Municipal de Lubián**

Calle San Sebastián.  
49570 Lubian. Zamora  
Tel.: 639751533  
Aytolubian@Telefonica.net

## Camino Portugués

---

**Albergue de Peregrinos - Alcañices**

Camino Atalaya 2. 49500 Alcañices  
Zamora  
Tel.: 980680001



# Asociaciones Jacobeas

Asociación de Amigos del Camino de Santiago.  
Vía de la Plata. Fuenteserruble de Salvatierra.  
C/ Larga, 37.  
37768 Fuenteserruble de Salvatierra (Salamanca)  
Tel.: 923 151 083.  
aviaplata@terra.es  
www.viadelaplata-fuenteserruble.com.

Fundación Ramos de Castro.  
C/ Santa Clara, 33.  
49002 Zamora.  
Tel.: 980 531 664.

Asociación de amigos del Camino de Santiago Monte Urba Vía de la Plata.  
C/ El Salvador, 17.  
24750 La Bañeza (León)  
Tels.: 987 640 992 y 987 655 504  
monteurba1988@yahoo.es.



Asociación Salamanca en la Vía de la Plata- Camino de Santiago. Parroquia de San Pablo.  
Plaza de Colón, 15  
37001 Salamanca.  
Tel.: 652 921 185.  
salamancaenlaviadelaplata@salamancaenlaviadelaplata.es.  
www.salamancaenlaviadelaplata.es.

Asociación del Camino de Santiago de Astorga y su Comarca. Siervas de María.  
Plaza San Francisco, 3.  
24700 Astorga (León).  
Tels.: 987 616 034 y 618 271 773.  
asociacion@caminodesantiagoastorga.com  
www.caminodesantiagoastorga.com.

Asociación de Amigos del Camino de Santiago Mozárabe-Sanabrés  
Ctra. Nac. 525 km. 49.  
49326 Rionegro del Puente (Zamora).  
Tels.: 980 652 084 y 980 652 177  
mozarabesanabres@gmail.com  
www.mozarabesanabres.com.

Asociación Amigos del Camino de Santiago Vía de la Plata  
Avda. de los Comuneros 32-40, esc. 1ª 2º C. 37003 Salamanca  
Tel.: 689 806 384

# Direcciones de interés

## INFORMACIÓN TURÍSTICA REGIONAL

### OFICINA DE INFORMACIÓN TURÍSTICA DE ÁVILA

San Segundo, 17.  
"Casa de las Carnicerías". 05001 Ávila  
Tel. 920 21 13 87  
Fax. 920 25 37 17  
oficinadeturismodeavila@jcyl.es

### OFICINA DE INFORMACIÓN TURÍSTICA DE BURGOS

Plaza Alonso Martínez 7 bajo  
09003 Burgos  
Tel. 947 20 31 25  
Fax. 947 27 65 29  
oficinadeturismodeburgos@jcyl.es

### OFICINA DE INFORMACIÓN TURÍSTICA DE LEÓN

Plaza de la Regla, 2. 24003 León  
Tel. 987 23 70 82 • Fax. 987 27 33 91  
oficinadeturismodeleon@jcyl.es

### OFICINA DE INFORMACIÓN TURÍSTICA DE PALENCIA

Mayor, 31. 34001 Palencia  
Tel. 979 70 65 23 • Fax. 979 70 65 25  
oficinadeturismodepalencia@jcyl.es

### OFICINA DE INFORMACIÓN TURÍSTICA DE SALAMANCA

Pza. Mayor 32, 37002 Salamanca  
Tel. 923 21 83 42 • Fax. 923 26 34 09  
información@turismodesalamanca.com

### OFICINA DE INFORMACIÓN TURÍSTICA DE SEGOVIA

Plaza Mayor, 10. 40001 Segovia  
Tel. 921 46 03 34 • Fax. 921 46 03 30  
oficinadeturismodesegovia@jcyl.es

### OFICINA DE INFORMACIÓN TURÍSTICA DE SORIA

Medinaceli, 2. 42003 Soria  
Tel. 975 21 20 52 • Fax. 975 22 12 89  
oficinadeturismodesoria@jcyl.es

### OFICINA DE INFORMACIÓN TURÍSTICA DE VALLADOLID .

Palabellón de Cristal  
Acera de Recoletos s/n.  
47004 Valladolid  
Tel. 983 21 93 10 • Fax. 983 21 78 60  
oficinadeturismodevalladolid@jcyl.es

### OFICINA DE INFORMACIÓN TURÍSTICA DE ZAMORA

Príncipe de Asturias, 1. 49012 Zamora  
Tel. 980 53 18 45 • Fax. 980 53 38 13  
oficinadeturismodezamora@jcyl.es

### INFORMACIÓN TURÍSTICA REGIONAL

Oficina de Promoción Turística  
de Castilla y León en Madrid  
Alcalá 105 28009 Madrid  
Tel. 91 578 03 24 • Fax. 91 781 24 16  
oficinademadridfundacionsiglo@gmail.com







## INFORMACIÓN TURÍSTICA PROVINCIAL

### **TURISMO DIPUTACIÓN DE ZAMORA**

Pza. Viriato s/n  
49071 Zamora  
Tel. 980 53 40 47 Fax. 980 53 40 47  
Internet: [www.turismoenzamora.es](http://www.turismoenzamora.es)  
[turismo@zamoradipu.es](mailto:turismo@zamoradipu.es)

### **CONSORCIO PROVINCIAL DE TURISMO DE LEÓN**

Pza. de la Regla s/n (Edificio Torreón)  
24071 León  
Tel. 987 29 22 79 Fax. 987 23 52 50  
Internet: [www.turisleon.com](http://www.turisleon.com)  
[consorcio.turismo@dipuleon.es](mailto:consorcio.turismo@dipuleon.es)

### **CONSEJO COMARCAL DEL BIERZO**

Avda. de la Minería s/n 3º Edificio Minero  
24400 Ponferrada (León)  
[www.turismodelbierzo.es](http://www.turismodelbierzo.es)





**INFORMACIÓN:**  
[www.turismocastillayleon.com](http://www.turismocastillayleon.com)





CASTILLA Y LEÓN

*esvía*



[turismocastillayleon.com](http://turismocastillayleon.com)



[castillayleonesvia](https://www.facebook.com/castillayleonesvia)  
[visitcastillayleon](https://www.facebook.com/visitcastillayleon)



[cylesvia](https://twitter.com/cylesvia)



[cylesvia](https://www.instagram.com/cylesvia)



**Junta de  
Castilla y León**