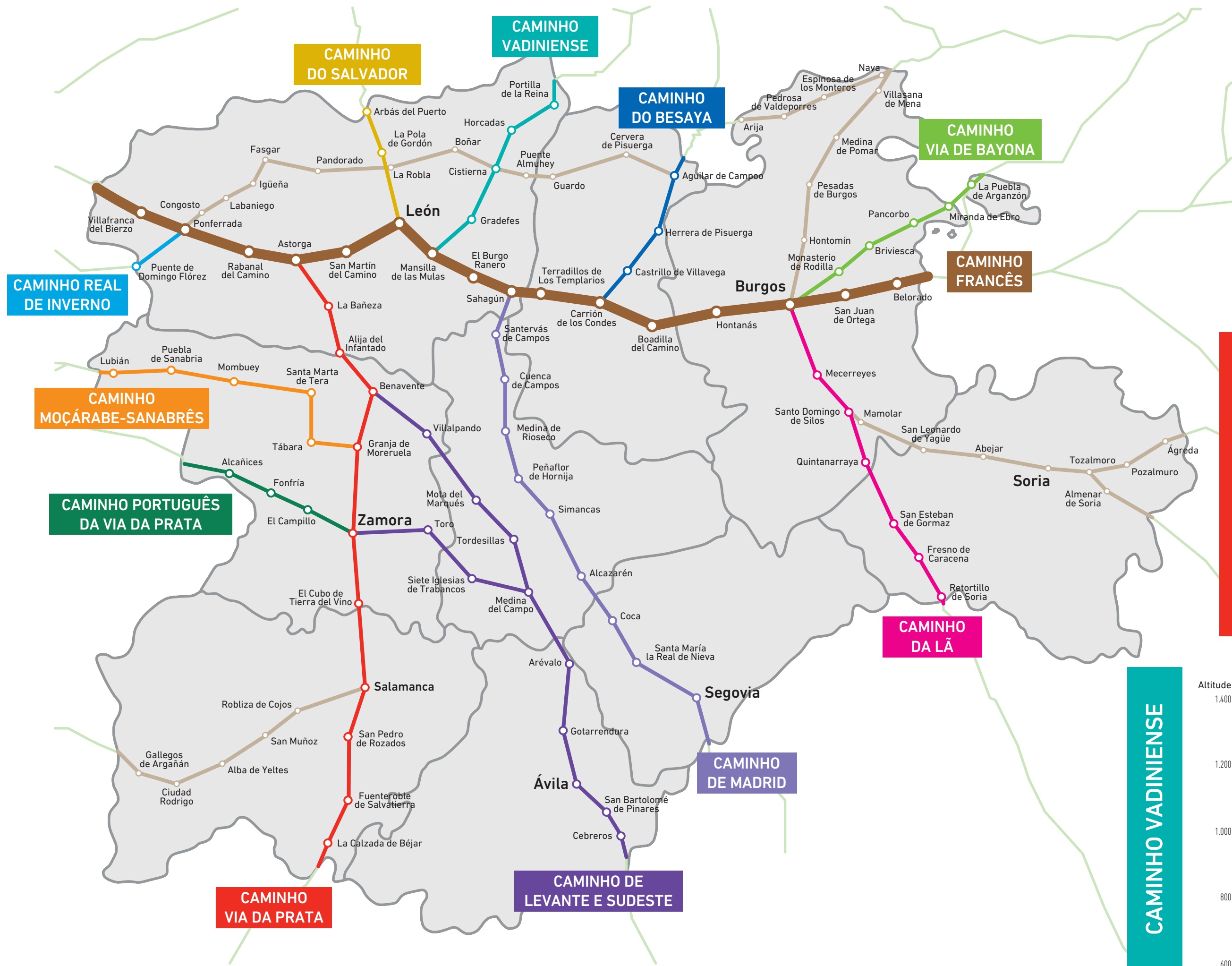
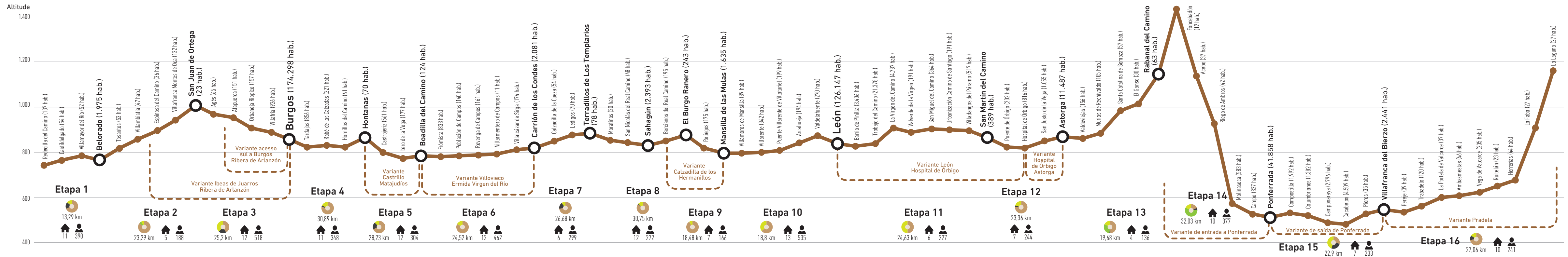
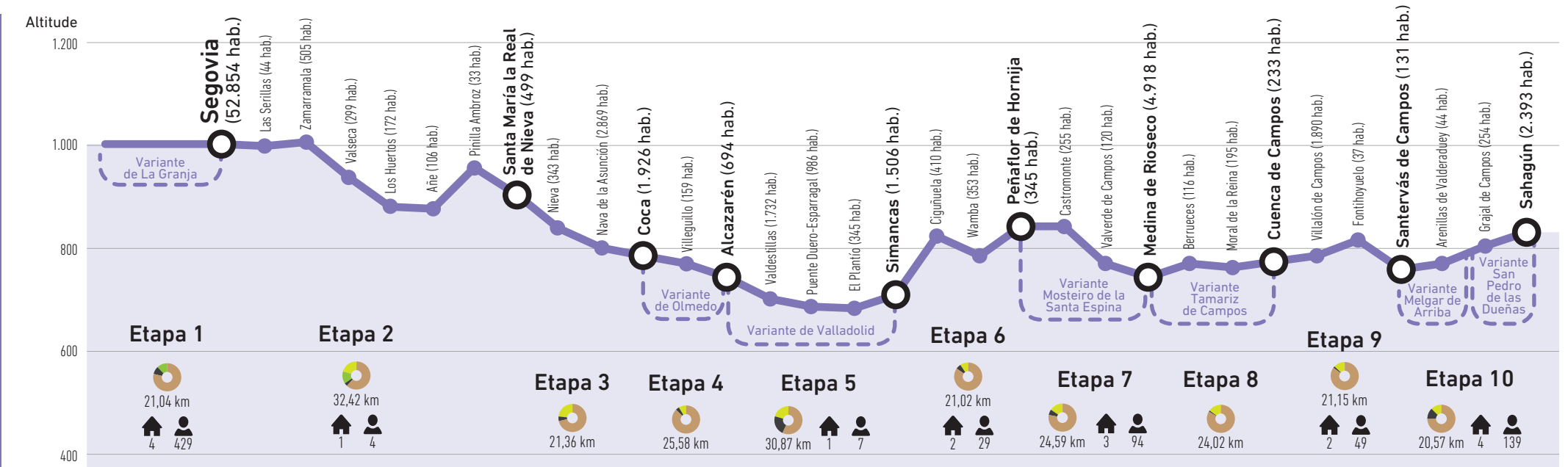


CAMINHO FRANCÉS



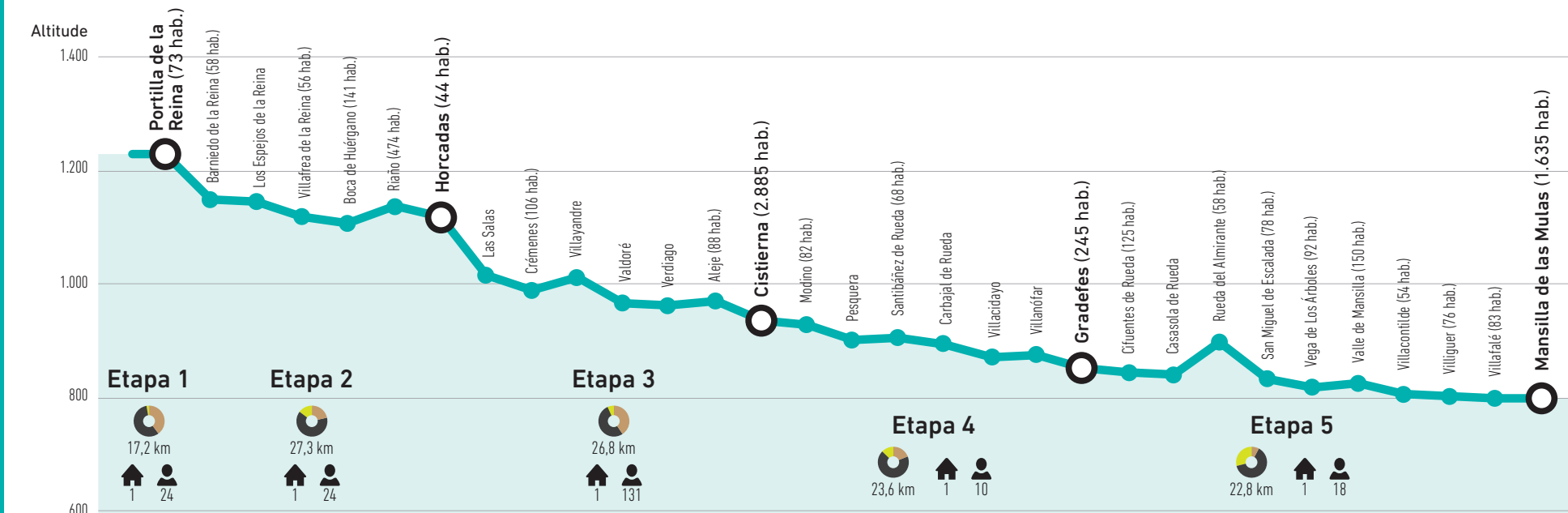
CAMINHO DE MADRID



CAMINHO VIA DA PRATA



CAMINHO VADINIENSE



- Localidade
- Fim da etapa
- 🏠 Número de albergues por etapa
- 👤 Número de lugares por etapa
- 📊 Tipo de rota (%)
- 🟡 Caminho Trilho Estrada
- 🟠 Troço urbano
- 📏 N° km Comprimento da etapa

CAMINHOS A SANTIAGO POR CASTILLA Y LEÓN

Castilla y León é atravessada por 12 Caminhos a Santiago, que a percorrem em todas as direções e passam pelas suas nove províncias. Além do conhecido Caminho Francês, há sete Caminhos denominados "históricos": a Via da Prata, o Caminho Português da Via da Prata, o Caminho Moçárabe-sanabrês, o Caminho Vadiniense e o Caminho do Salvador e outros quatro Caminhos "tradicionais" que são o Caminho de Madrid, o Caminho de Levante e Sudeste, o Caminho da Lã e o Caminho Real de Inverno.

- O Caminho de Santiago Francês é, além de Património Mundial, o Primeiro Itinerário Cultural Europeu, declarado pelo Conselho da Europa desde o ano 1987. Esta rota milenar atravessa as províncias de Burgos, Palência e León e com os seus quase 400 quilómetros conta com mais de metade dos 750 quilómetros que separam Roncesvalles de Santiago de Compostela.

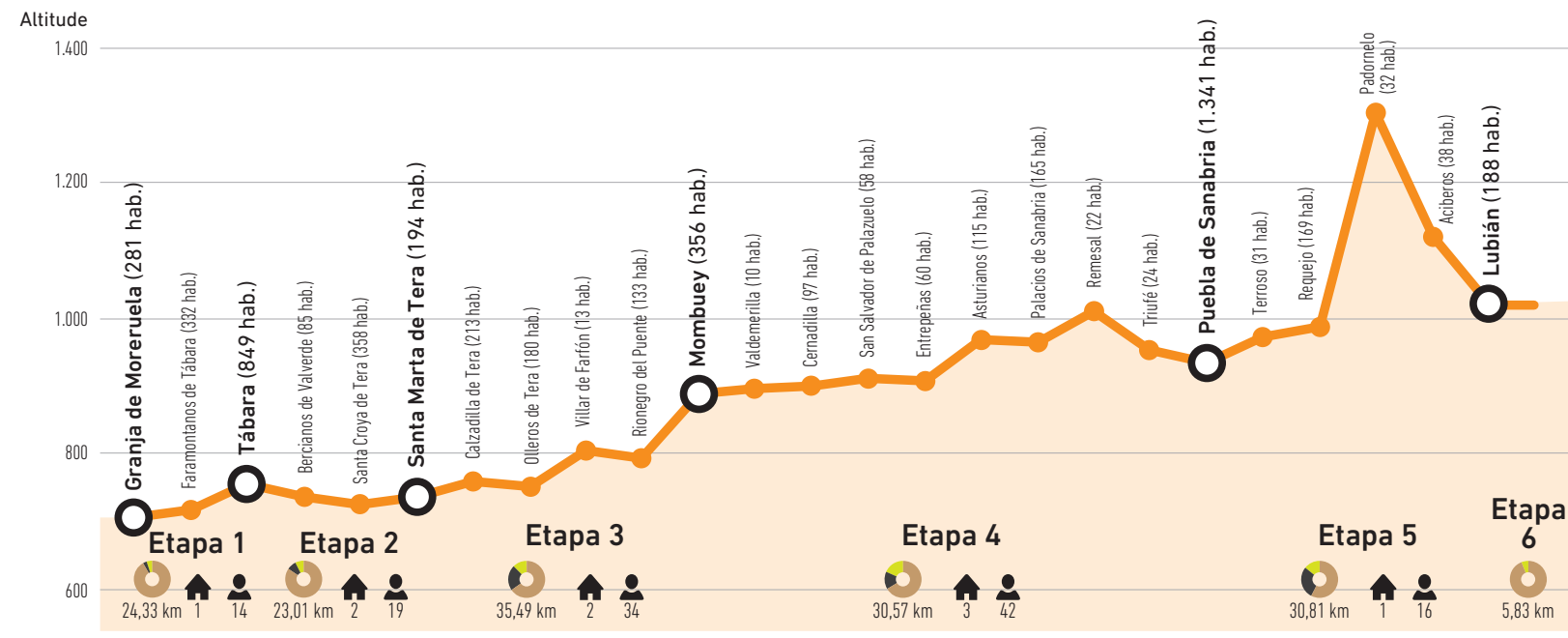
CAMINHOS HISTÓRICOS:

- A Via da Prata é uma rota da época romana, que se utilizou também como caminho a Santiago de Compostela. Passa pelas províncias de Salamanca, Zamora e, na província de León, une-se ao Caminho Francês. Nesta rota encontram-se muitos restos de calçadas e marcos romanos.
- O Caminho Português da Via da Prata é uma das variantes da Via da Prata que começa o seu caminho em Zamora e penetra em terras portuguesas para continuar para a Galiza. Passa pela zona noroeste da província de Zamora através das comarcas de Alba e Aliste.
- O Caminho Moçárabe-sanabrês é outra variante da Via da Prata que passa também pela província de Zamora, na face norte da Serra de la Culebra, pelo Vale del Tera e pelas comarcas de la Carballada e Sanabria.
- O Caminho Via de Bayona é um itinerário jacobeu que une a localidade francesa de Bayona com o Caminho Francês através da província de Palência, seguindo o leito do rio Besaya, que era um itinerário mais cómodo e seguro para os peregrinos cujos barcos aportavam na baía de Santander.
- O Caminho do Besaya é uma rota que une a Cantábria com o Caminho Francês através da província de Palência, seguindo o leito do rio Besaya, que era um itinerário mais cómodo e seguro para os peregrinos cujos barcos aportavam na baía de Santander.
- O Caminho Vadiniense é um itinerário jacobeu que passa pela província de León, unindo a Cantábria com o Caminho Francês, através dos Picos de Europa, visitando no seu percurso a Comarca de Liébana e o seu mosteiro.
- O Caminho do Salvador une León e Oviedo. Na Idade Média foi muito transitado pelos peregrinos para visitar as relíquias da Câmara Santa da Catedral de San Salvador e tornou popular o ditado: "Quem for a Santiago e não a San Salvador, visita o criado e deixa o senhor".

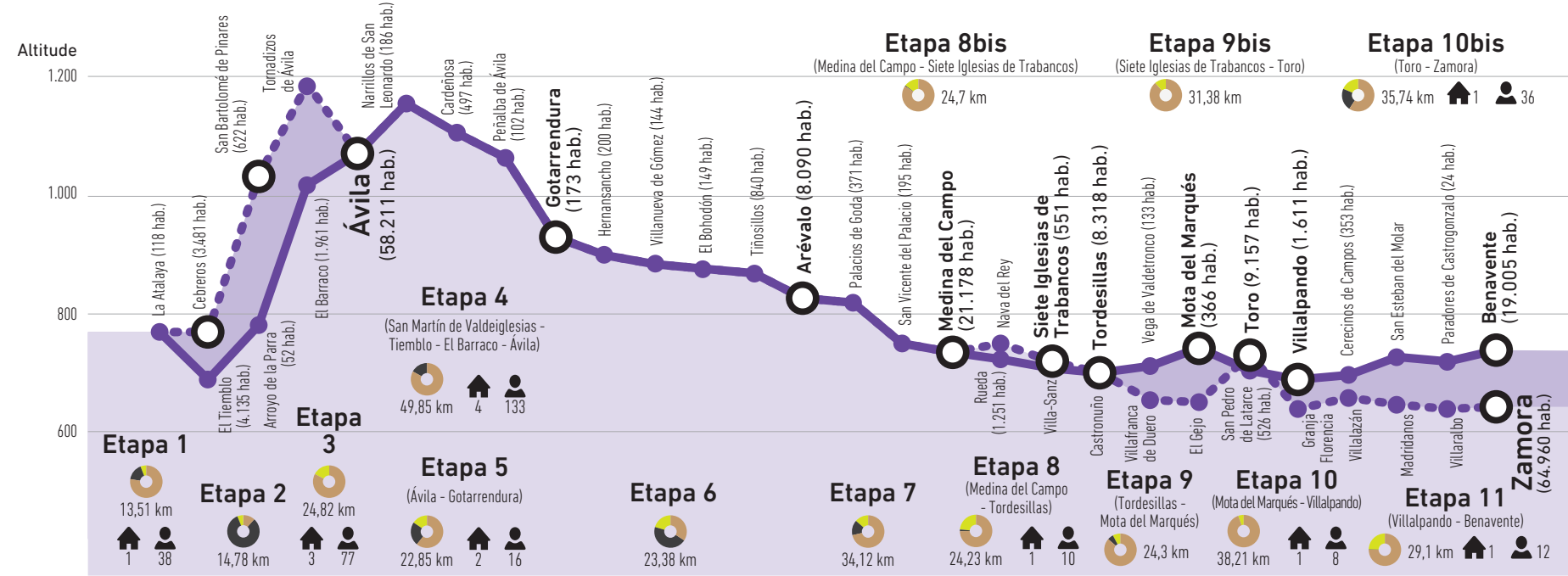
CAMINHOS TRADICIONAIS:

- O Caminho de Madrid liga a capital de Espanha a Santiago, atravessando as províncias de Segovia e Valladolid, para unir-se na província de León ao Caminho Francês.
- O Caminho de Levante e Sudeste é uma rota que une o Mediterrâneo a Santiago de Compostela através das províncias de Ávila e Valladolid, e entra na província de Zamora por duas variantes: a de Levante mais a sul, que chega à capital e a de Sudeste um pouco mais a norte.
- O Caminho da Lã começa na província de Cuenca e une-se ao Caminho Francês na cidade de Burgos, atravessando as províncias de Soria e Burgos. Era uma rota comercial que, como outras, se transformou em rota de peregrinos.
- O Caminho Real de Inverno é uma rota que percorre a zona de El Bierzo leonês e era utilizado pelos peregrinos na época invernal para evitar subir ao Cebeiro. Através de velhas calçadas romanas os peregrinos chegavam à Galiza por um caminho mais simples.


CAMINHO MOÇÁRABE-SANABRÊS



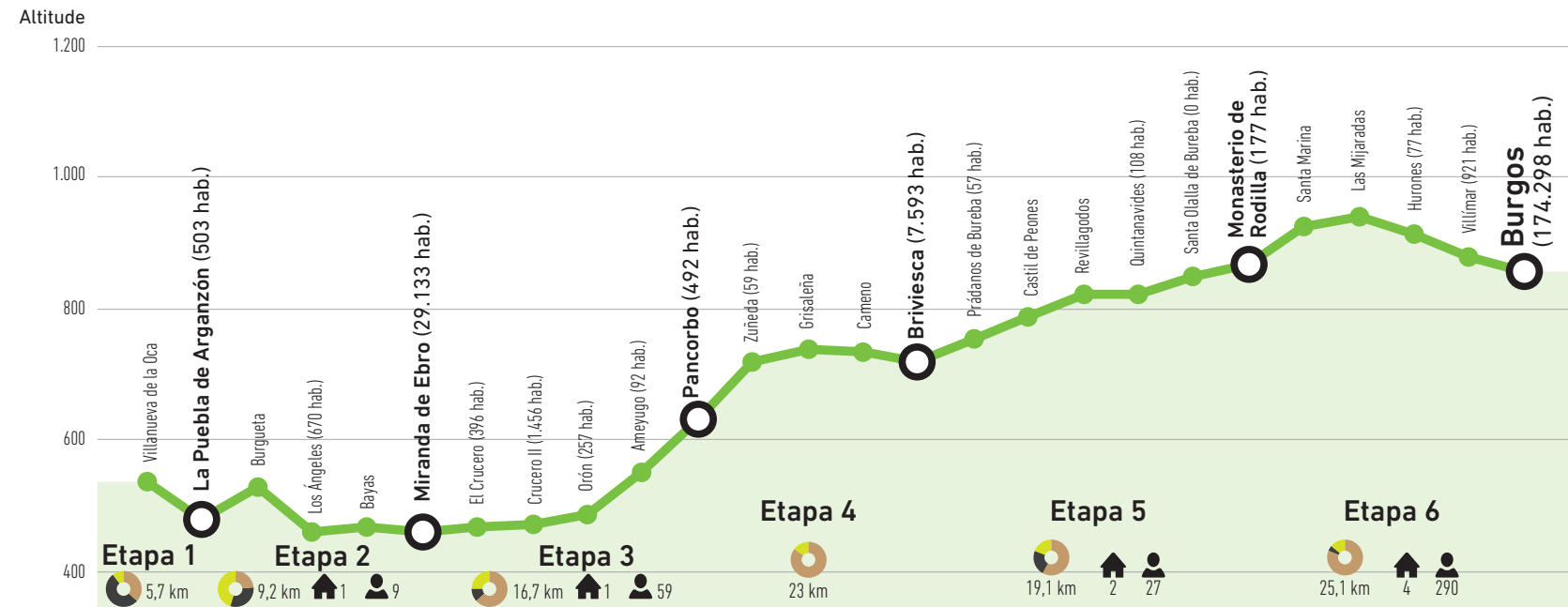
CAMINHO DE LEVANTE E SUDESTE



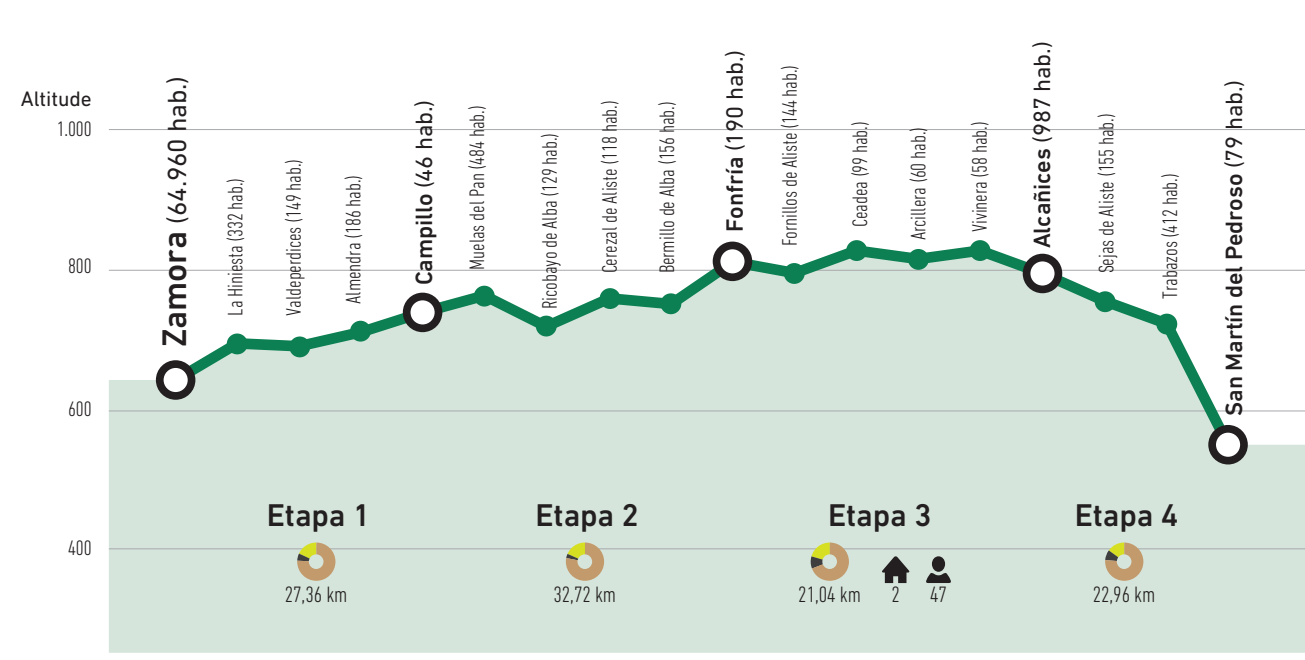
CAMINHO DA LÃ



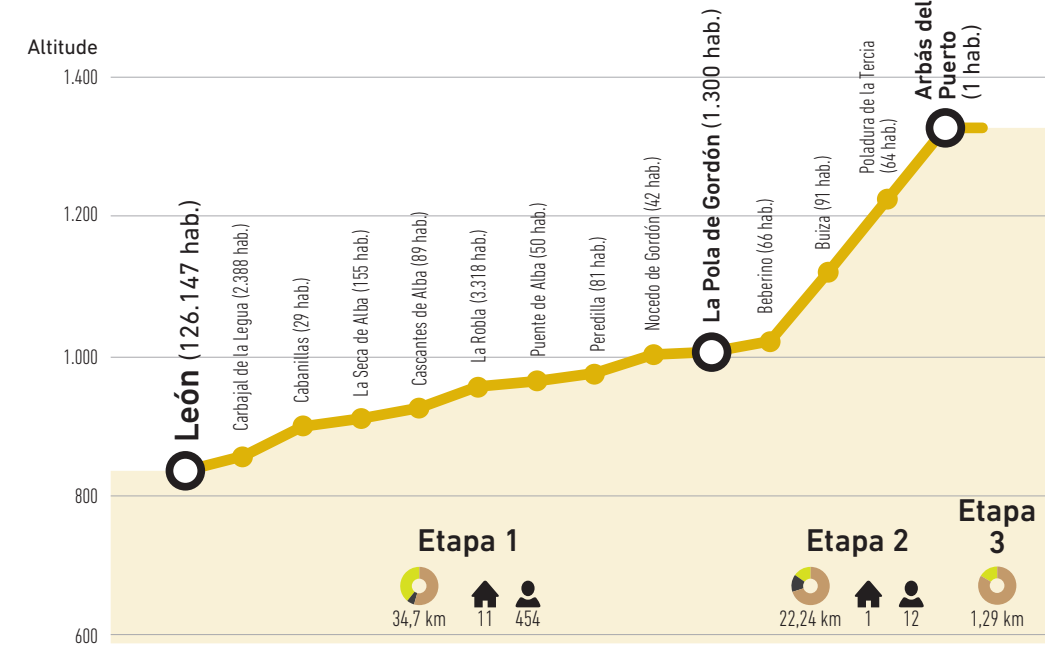
CAMINHO VIA DE BAYONA



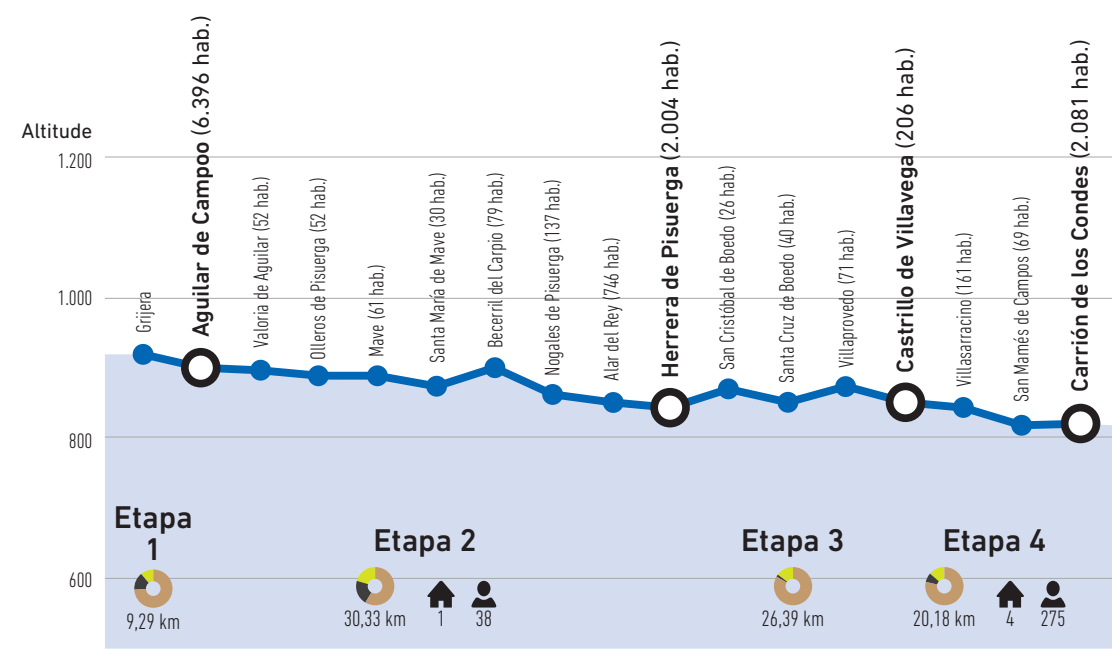
CAMINHO PORTUGUÊS DA VIA DA PRATA



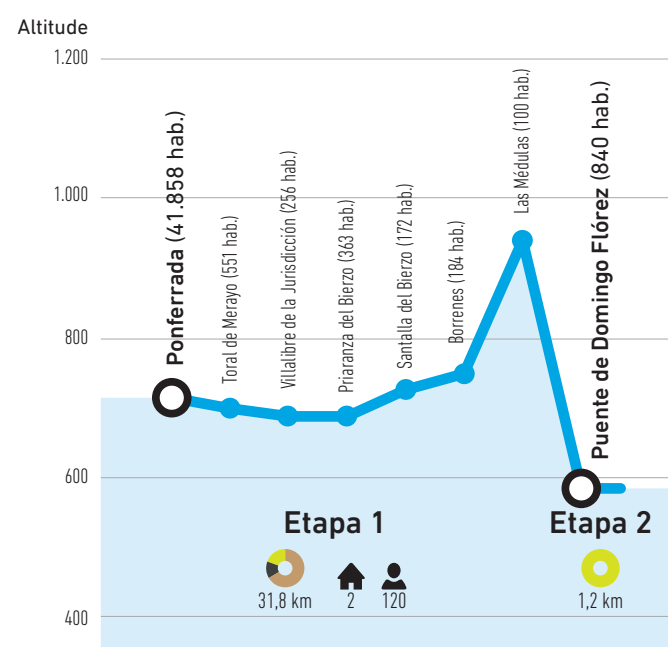
CAMINHO DO SALVADOR



CAMINHO DO BESAYA



CAMINHO REAL DE INVIERNO



OS CAMINHOS A SANTIAGO

POR CASTILLA Y LEÓN



PT



Junta de Castilla y León

- cylevisda
- cylevisda
- castilleyleonleon
- visitcastilleyleon.com
- turismocastilleyleon.com



- Localidade
- Fim da etapa
- 🏠 Número de albergues por etapa
- 👤 Número de lugares por etapa
- 🌿 Tipo de rota (%)
- 🌿 Caminho Trilho Estrada Troço urbano
- ℓ Nº km Comprimento da etapa