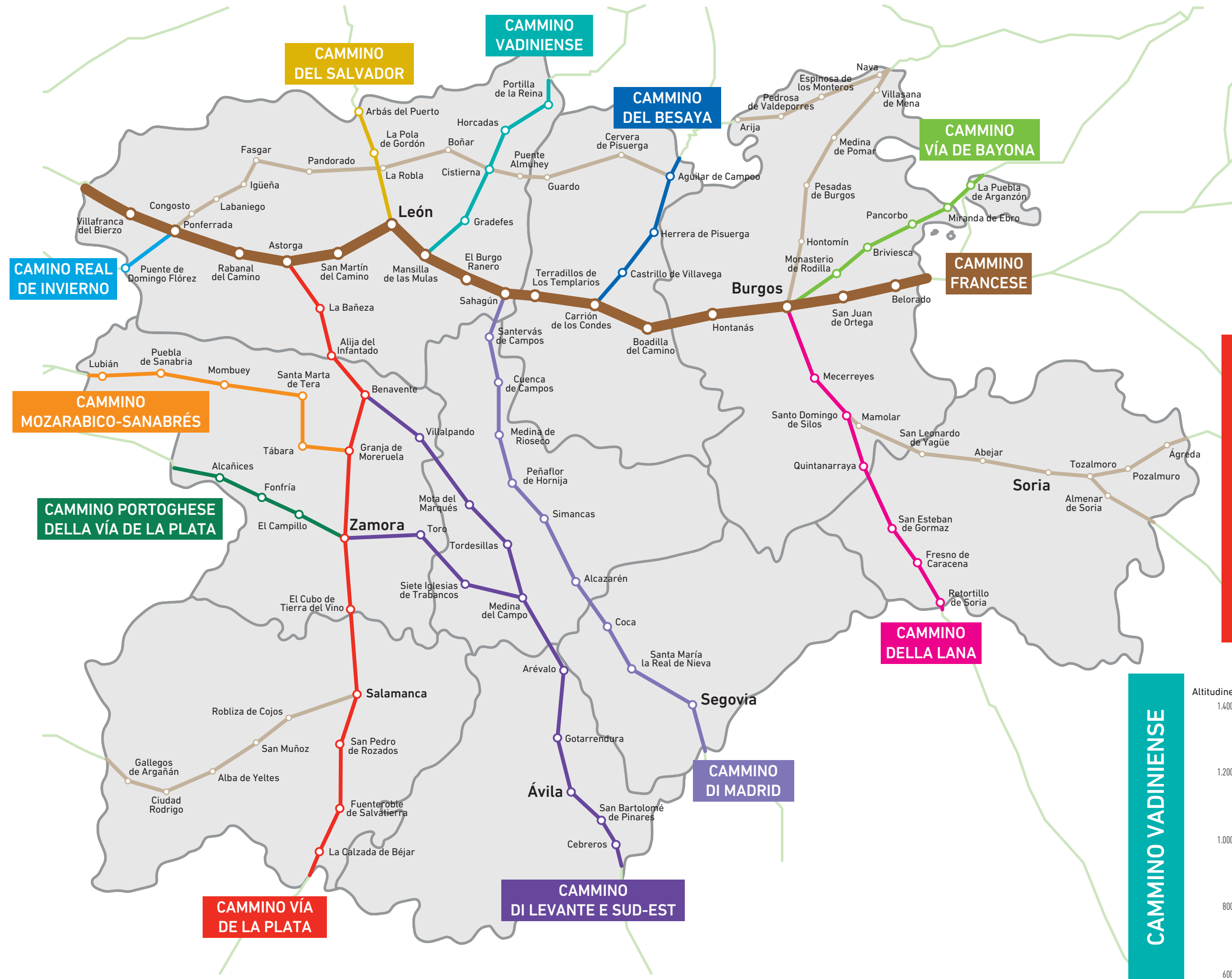
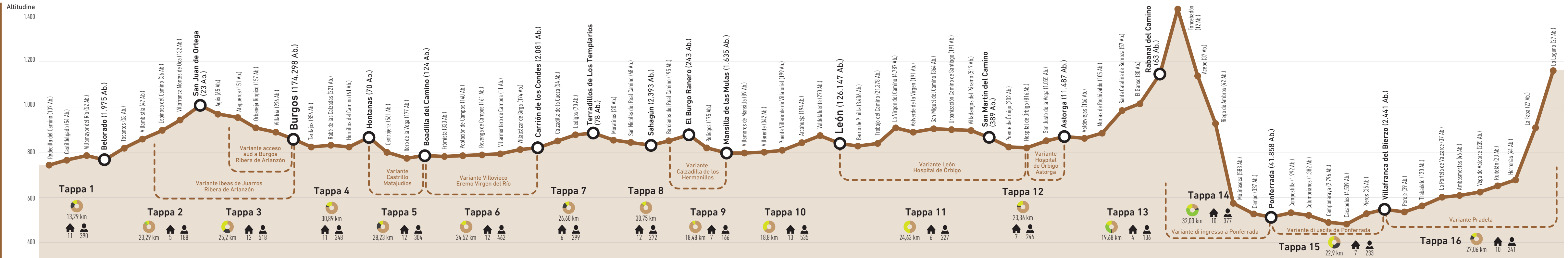
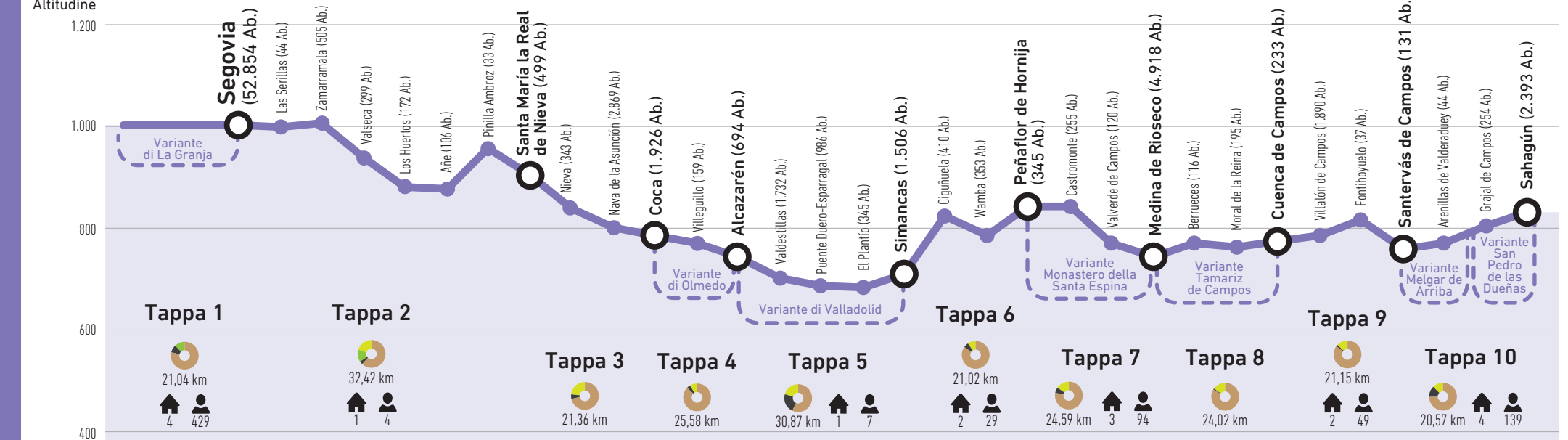



CAMMINO FRANCESE



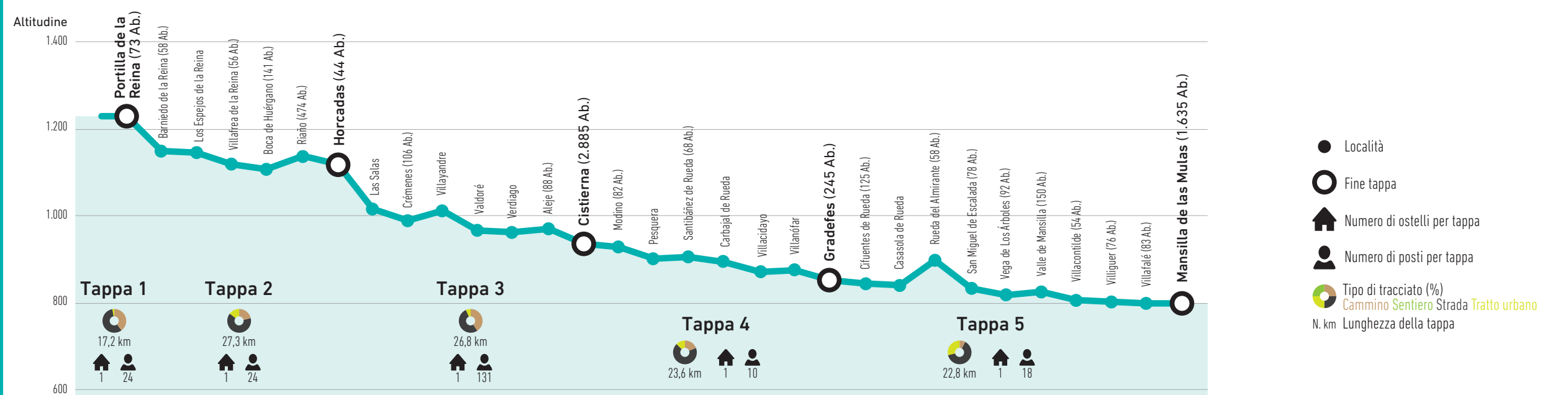
CAMMINO DI MADRID



CAMMINO VÍA DE LA PLATA



CAMMINO VADINIENSE



- Località
- Fine tappa
- 🏠 Numero di ostelli per tappa
- 🛏 Numero di posti per tappa
- 📊 Tipo di tracciato (%)
- Cammino Sentiero Strada Tratto urbano
- N. km Lunghezza della tappa

ITINERARI DEL CAMMINO DI SANTIAGO ATTRAVERSO LA CASTILLA Y LEÓN

La Castilla y León è attraversata in tutte le direzioni da 12 varianti del Cammino di Santiago che ne attraversano le 9 province. Oltre al più conosciuto Cammino Francese, vi sono sette itinerari definiti "storici": la Via de la Plata, il Cammino Portoghese della Via de la Plata, il Cammino Mozarabico-Sanabrés, il Cammino Vía de Bayona, il Cammino del Besaya, il Cammino Vadiniense e il Cammino del Salvador, unitamente ad altri quattro tracciati "tradizionali" che sono il Cammino di Madrid, il Cammino di Levante e Sud-Est, il Cammino della Lana e il Camino Reale d'Inverno.

- Il **Cammino di Santiago Francese** è Patrimonio Mondiale, nonché Primo Itinerario Culturale Europeo, riconosciuto dal Consiglio d'Europa nel 1987. Questo percorso millenario, che attraversa le province di Burgos, Palencia e León, si snoda lungo quasi 400 chilometri, ovvero più della metà dei 750 chilometri che separano Roncisvalle da Santiago de Compostela.

ITINERARI STORICI:

- La **Vía de la Plata** è un tracciato di epoca romana utilizzato anche per raggiungere Santiago de Compostela. Si snoda tra le province di Salamanca e Zamora, ricongiungendosi al Cammino Francese in provincia di León. Questo itinerario è disseminato di resti di strade e pietre miliari romane

- Il **Cammino Portoghese della Vía de la Plata** è una delle varianti della Vía de la Plata che parte da Zamora addentrandosi in terra di Portogallo per proseguire poi verso la Galizia. Si estende nella parte nord-occidentale della provincia di Zamora attraverso i territori di Alba e Aliste.

- Il **Cammino Mozarabico-Sanabrés** è un'altra variante della Vía de la Plata, che si snoda sempre in provincia di Zamora, lungo il versante nord della Sierra de la Culebra, attraverso la Valle del Tera e i territori della Carballeda e di Sanabria.

- Il **Cammino Vía de Bayona** è un tracciato giacobeo che collega la località francese di Bayona con il Cammino Francese attraverso la provincia di Burgos. Secondo diverse fonti documentali, fu particolarmente battuto tra il X e il XIII secolo.

- Il **Cammino del Besaya** collega la Cantabria con il Cammino Francese attraverso la provincia di Palencia, seguendo l'alveo del fiume Besaya, un itinerario più agevole e sicuro per i pellegrini che giungevano via mare alla baia di Santander.

- Il **Cammino Vadiniense** è un itinerario di pellegrinaggio che si estende in provincia di León, collegando la Cantabria con il Cammino Francese attraverso i Picos de Europa e passando dal territorio di Liébana e dal suo monastero.

- Il **Cammino del Salvador** unisce León e Oviedo. Nel medioevo fu molto frequentato dai pellegrini che desideravano visitare le reliquie della Cámara Santa della Cattedrale di San Salvador, da cui il detto: "Chi va a Santiago e non a San Salvador, visita il servo e traslascia il signor".

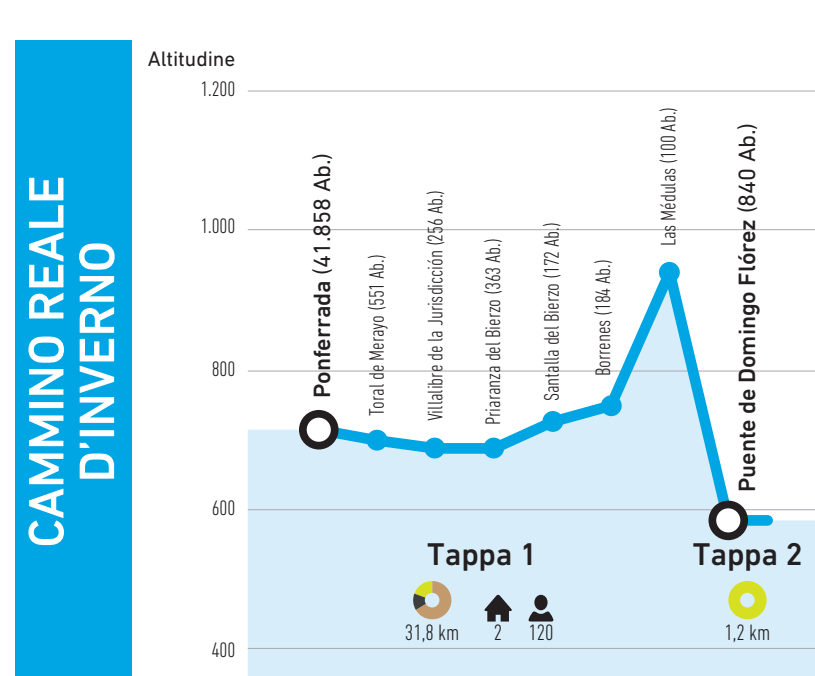
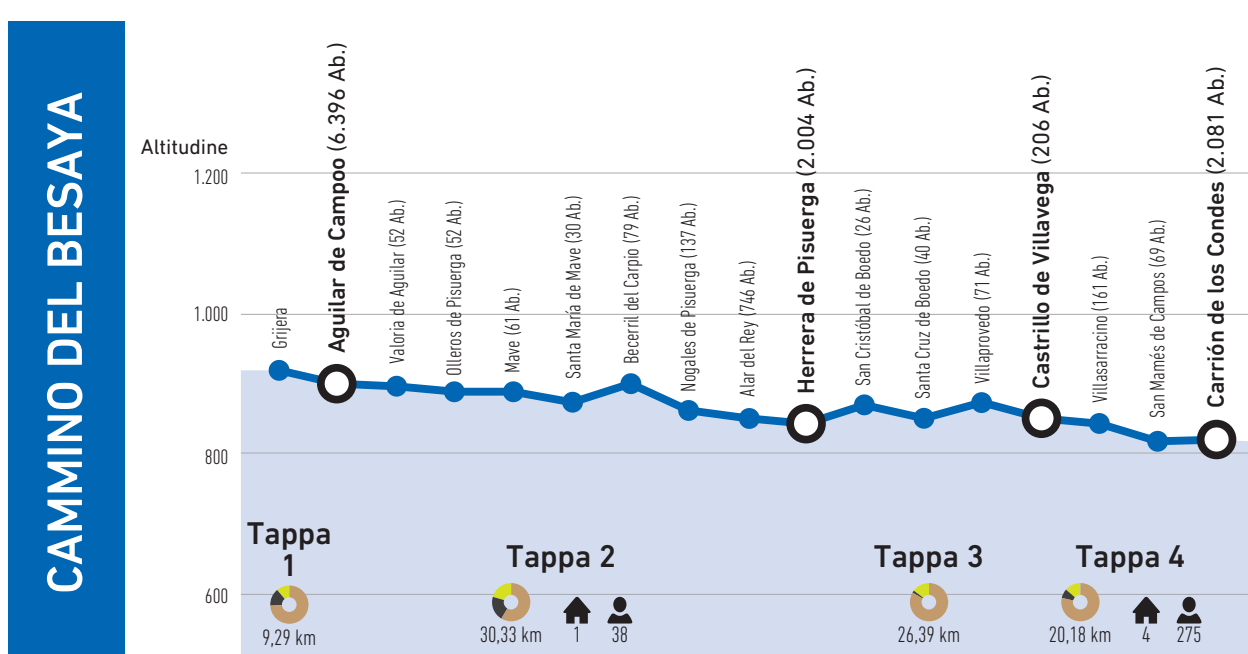
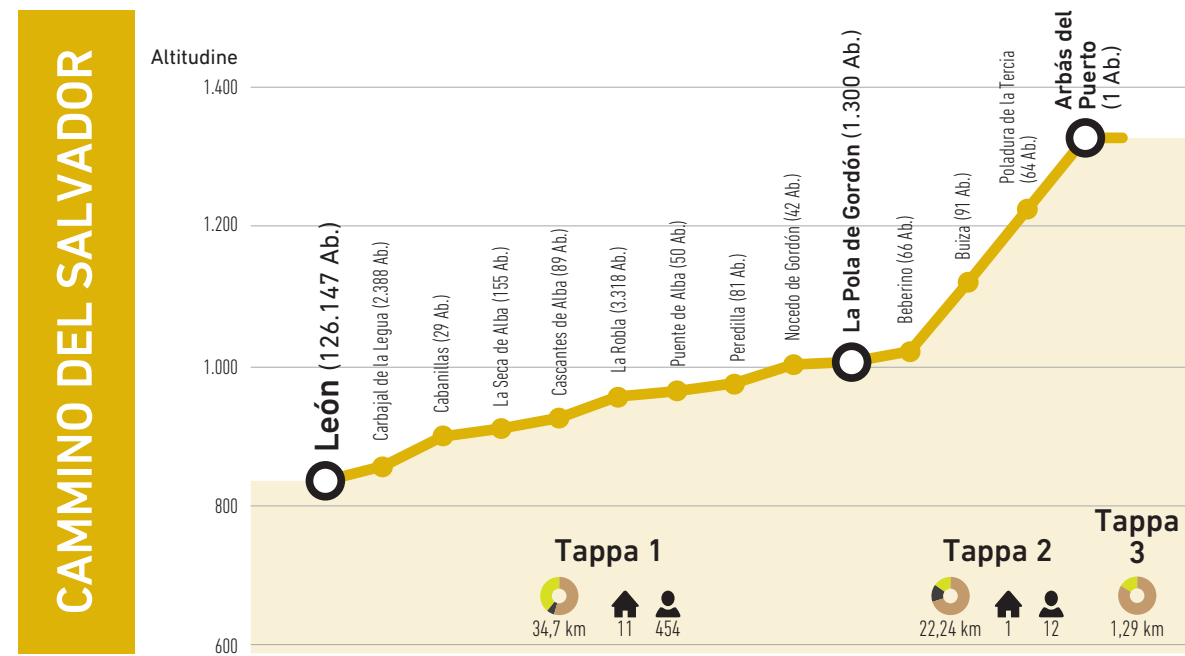
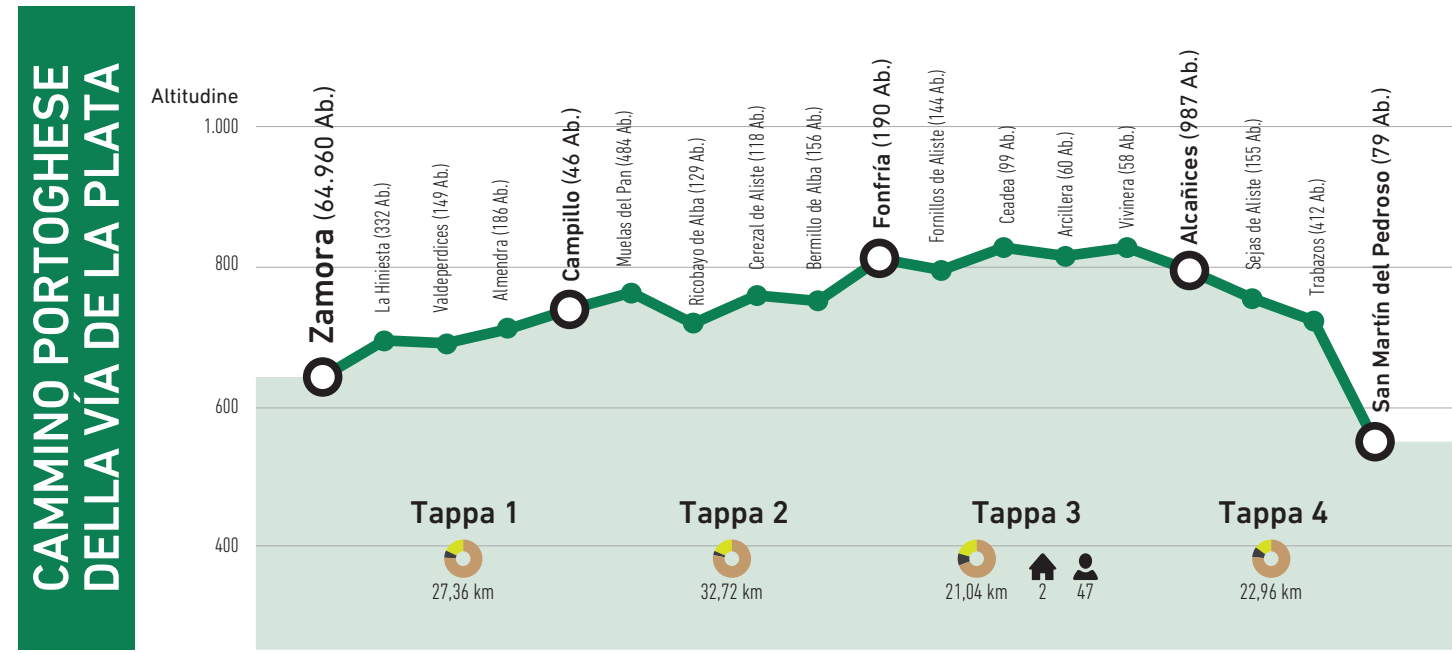
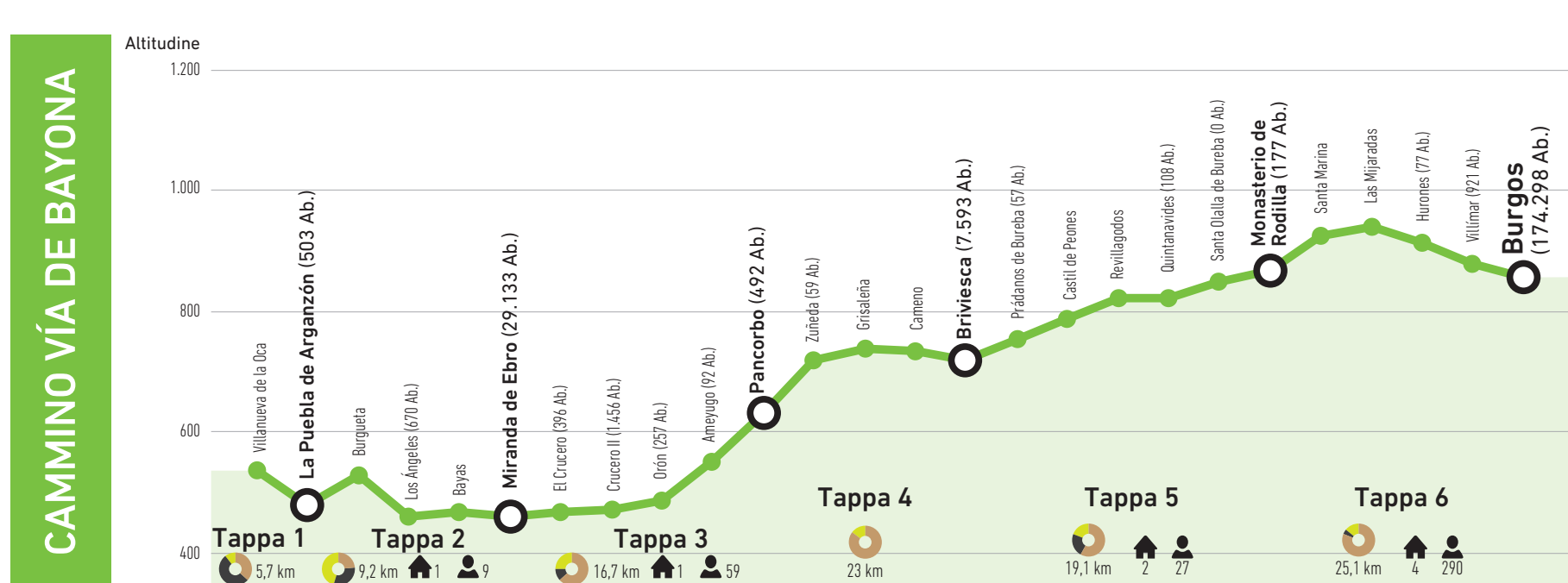
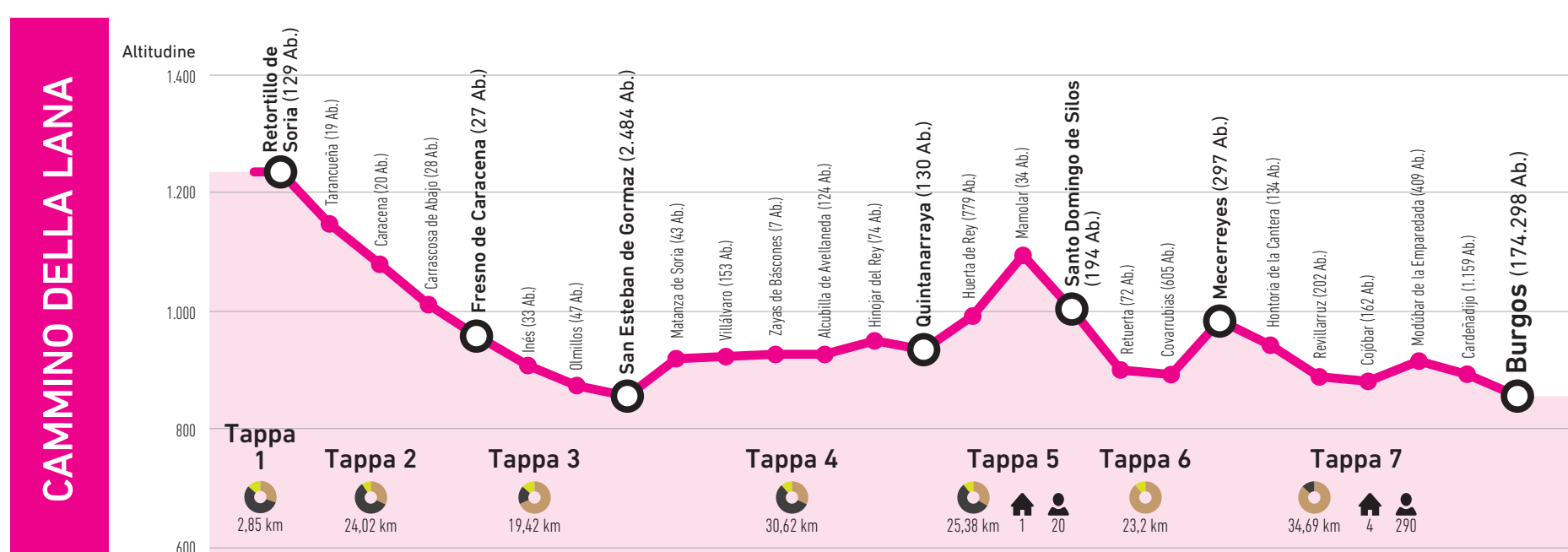
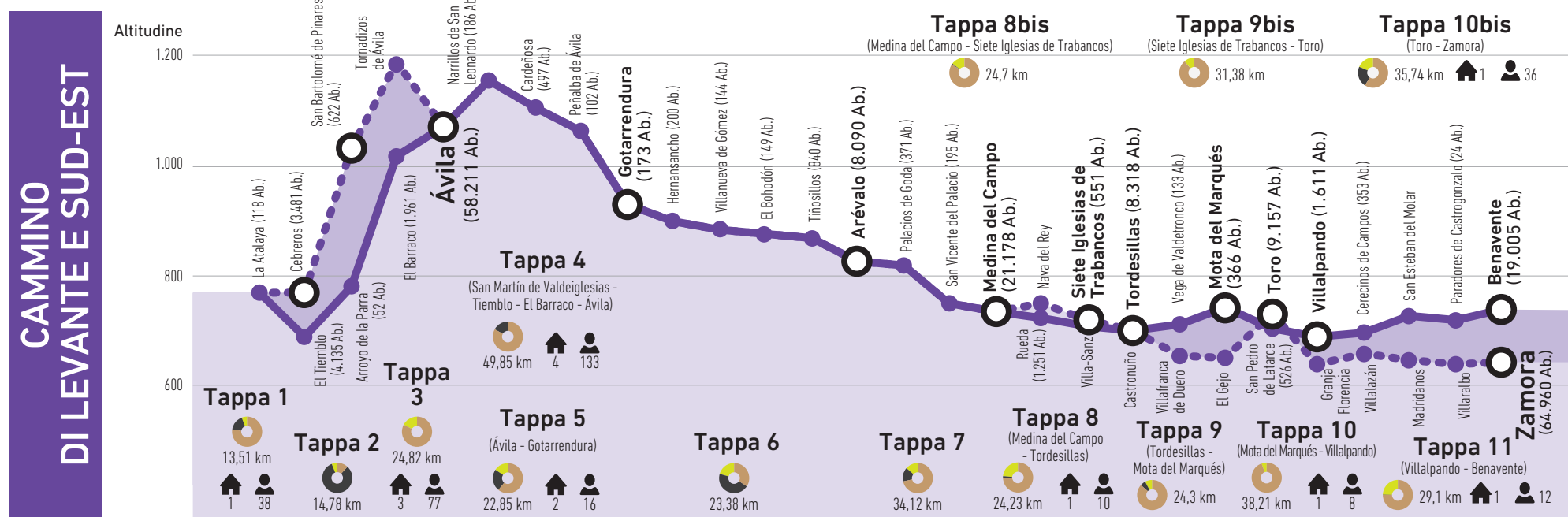
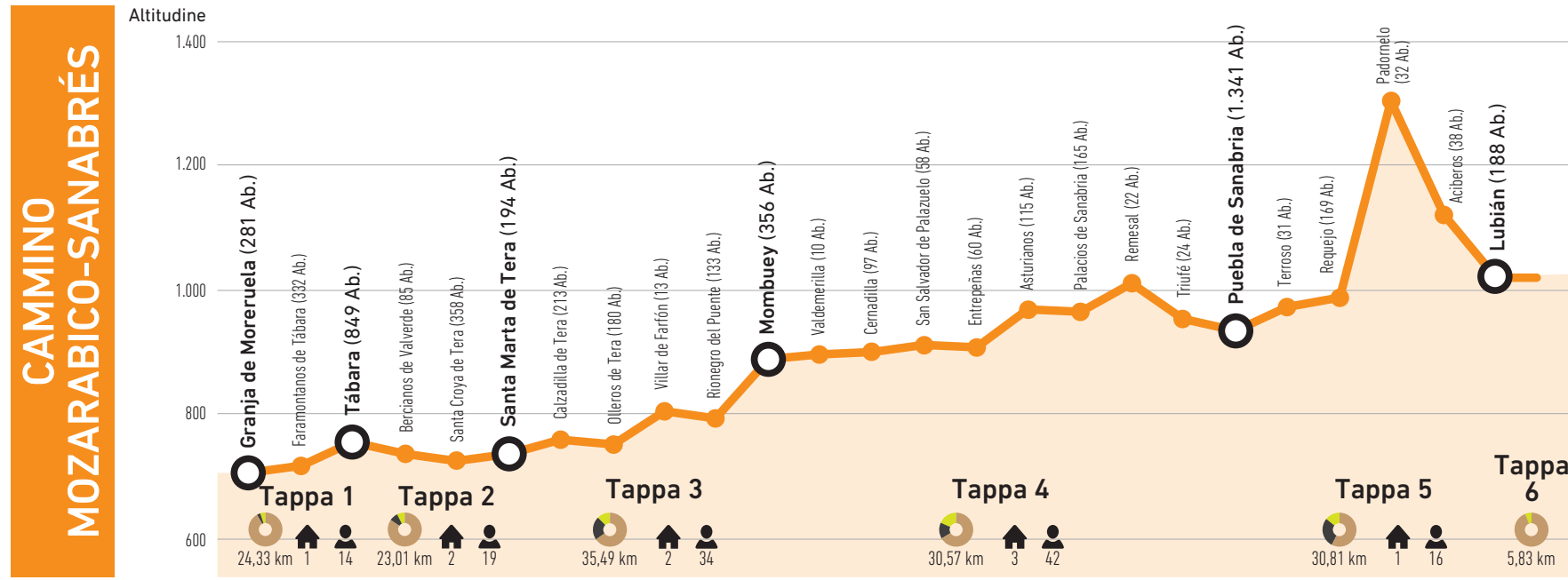
ITINERARI TRADIZIONALI:

- Il **Cammino di Madrid** collega la capitale spagnola con Santiago, attraversando le province di Segovia e Valladolid, per poi ricongiungersi al Cammino Francese in provincia di León.

- Il **Cammino di Levante e Sud-Est** collega il Mediterraneo con Santiago de Compostela attraverso le province di Avila e Valladolid, entrando in provincia di Zamora da due varianti: quella più meridionale di Levante, che raggiunge la città, e quella un po' più settentrionale di Sud-Est.

- Il **Cammino della Lana** parte in provincia di Cuenca e si ricongiunge al Cammino Francese nella città di Burgos, attraversando le province di Soria e Burgos. Era una rotta commerciale che, come altre, si trasformò in itinerario di pellegrinaggio.

- Il **Cammino Reale d'Inverno**, che attraversa il territorio del Bierzo in provincia di León, veniva utilizzato dai pellegrini durante la stagione invernale per evitare di salire sul Cebreiro. Percorrendo vecchie strade romane, i pellegrini raggiungevano la Galizia lungo un tracciato più agevole.



- Località
- Fine tappa
- 🏠 Numero di ostelli per tappa
- 👤 Numero di posti per tappa
- 📍 Tipo di tracciato (%)
Cammino Sentiero Strada Tratto urbano
- N. km Lunghezza della tappa

GLI ITINERARI DEL CAMMINO DI SANTIAGO ATTRAVERSO LA CASTILLA Y LEÓN

