







AREAS DE SERVICIOS PARA AUTOCARAVANAS EN PALENCIA 2021



POBLACIÓN	SITUACIÓN	CARACTERÍSTICAS
<ul style="list-style-type: none"> Aguilar de Campoo "Las Campas"  <p>Área pública gratuita Inaugurada Sept. 2008 www.aguilardecampoo.com turismoaguilar@msn.com</p>	<p>Dirección: Paseo del Soto, 19 Junto al polideportivo Por la N-611 (Autovía de la Meseta). Se accede por la 1ª rotonda)</p> <p>Oficina Turismo: 979 12 36 41</p> <p>Coordenadas GPS: N: 42° 47' 17" // O: -4° 15' 29"</p> <p>ZONA MONTAÑA PALENTINA</p>	<p>Num. Plazas: 10 Pernocta: Si, 48 horas Agua potable. Vaciado aguas grises. Vaciado aguas negras. Zona de Picnic. Juegos para niños. Restaurantes cercanos. (200mts) Supermercado. (200mts) Gasolinera. 06.00 a 22.00 Guardia Civil: 979 122 013</p>
<ul style="list-style-type: none"> Ampudia "San Martín"  <p>Área pública gratuita. Inaugurada Abril 2012 www.ampudia.es ayuntamiento@ampudia.es</p>	<p>Dirección: Paseo Glorieta San Martín</p> <p>Oficina Turismo: 979 76 83 07</p> <p>Coordenadas GPS: N: 41° 54' 40" // O: -4° 46' 49"</p> <p>ZONA TIERRA DE CAMPOS</p>	<p>Num. Plazas: 6 Pernocta: Si, 72 horas Agua potable. Vaciado aguas grises. Vaciado aguas negras tipo cassette. Zona de Picnic. Juegos para niños. Restaurantes y cafetería cercanos. Supermercado. Gasolinera. 06.00 a 22.00 Guardia Civil: 979 768 036</p>
<ul style="list-style-type: none"> Astudillo "La Mota"  <p>Área pública gratuita Inaugurada 4 de mayo 2013 www.astudillonet.com turismo@astudillo.es</p>	<p>Dirección: C/ Fernando Monedero, 55</p> <p>Oficina Turismo: 979 82 23 07</p> <p>Coordenadas GPS: N: 42° 11' 28.40" O: 4° 17' 15.85"</p> <p>Acceso: junto al polideportivo y las piscinas.</p> <p>ZONA DEL CERRATO</p>	<p>Num. Plazas: 10. Pernocta: Si, 72 horas Agua potable. Restaurantes y bares. Duchas: no. Vaciado aguas grises. Vaciado aguas negras Tipo Cassette Zona de picnic. Juegos para niños. Gasolinera: Si. 08.00-21.00 laborales fest: 08.00-14.00. Supermercado. Farmacia: Telf. 979 82 20 60 Centro Médico: Si. Telf. 979 82 23 96 Vigilancia No. Guardia Civil: Si. Telf. 979 82 21 15</p>
<ul style="list-style-type: none"> Baltanás "Ermita de Revilla"  <p>Área pública gratuita Inaugurada mayo 2013 www.baltanas.es administracion@baltanas.es</p>	<p>Dirección: Arrañales de Revilla Telf. Ayto.: 979 79 00 49</p> <p>Coordenadas GPS: N: 41° 56' 5" // O: -4° 14' 52"</p> <p>Acceso: (Ctra. Magaz/Aranda de Duero) CL619 Accesos (desde autovías) Madrid - Burgos A1, desde Aranda de Duero. Valladolid - Burgos A62. Valladolid/Santander A67</p> <p>ZONA DEL CERRATO</p>	<p>Num. plazas: 20. Pernocta: Si. 48 horas. Agua potable. Restaurantes y bares. Vaciado de aguas grises. Vaciado de aguas negras. Zona de Picnic. Previo aviso y pago de alquiler se dispone de Merendero Interior/Exterior con Cocina, Barbacoa, Mesas y Bancos. Contactar con Fernando 610 79 00 49 Gasolinera Repsol: N: 41°56'24" // O: -4°15'24". Telf. 979 79 00 39. Farmacia: Si. Tel. 979 79 00 46 Guardia Civil: 979 79 00 37</p>
<ul style="list-style-type: none"> Becerril del Carpio Estación de servicio "Puerta de Montaña"  <p>Área privada gratuita en ruta Inaugurada junio 2013 puertadelamontana@hotmail.com</p>	<p>Dirección: Autovía A-67 km 97.7 salida 94</p> <p>Telf. Ayto.: 979 13 36 44</p> <p>Coordenadas GPS: N: 42° 43' 06" // O: -4° 17' 30"</p> <p>ZONA MONTAÑA PALENTINA</p>	<p>Num. Plazas: parking compartido resto de vehículos Agua potable. Pernocta: Si Vaciado aguas grises y aguas negras tipo cassette. Restaurantes y cafetería : 06.00 a 22.00 Supermercado. Gasolinera: 06.00 a 22.00 Con vigilancia. Guardia Civil: 979 13 30 02</p>
<ul style="list-style-type: none"> Becerril de Campos "Sta. María"  <p>Área pública gratuita Inaugurada mayo 2017 www.becerrildecampos.es secretario@becerrildecampos.es</p>	<p>Dirección: Ctra. Monzón s/n (junto al Canal de Castilla y la iglesia de Santa María)</p> <p>Oficina Turismo : 979 83 34 31</p> <p>Coordenadas GPS: N: 42° 6' 34" // O: -4° 38' 36"</p> <p>Acceso: C-613 salida P-953</p> <p>ZONA TIERRA DE CAMPOS</p>	<p>Num. Plazas: 6. Pernocta: Si, 72 horas Agua potable. Restaurantes y bares cercanos. Vaciado aguas grises. Vaciado aguas negras Tipo Cassette Zona de picnic junto al canal. Juegos para niños. Supermercado. Transporte público. Farmacia: Si. Telf. 979 83 32 18 Centro Médico: Si. Telf. 979 83 33 66 Guardia Civil: Si. Telf. 979 83 34 61</p>







AREAS DE SERVICIOS PARA AUTOCARAVANAS EN PALENCIA 2021



<ul style="list-style-type: none"> • Carrión de los Condes  <p>Área pública gratuita Inaugurada Marzo 2006 www.carriondeloscondes.org ayuntamiento@carriondeloscondes.es</p>	<p>Dirección: C/ Las Huertas s/n, Carrión de los Condes. Oficina Turismo: 979 88 09 31 Cerca de la zona deportiva, el parque El Plantío y el río Carrión. Coordenadas GPS: N: 42° 20' 16" // O: -4° 36' 30" ZONA CAMINO DE SANTIAGO</p>	<p>Num. Plazas: 10 Pernocta: Si, 48 horas Agua potable. Zona de Picnic. Vaciado aguas grises. Vaciado aguas negras. Juegos para niños. Restaurantes cercanos. (200mts) Supermercado. (200mts) Gasolinera. (500mts) Guardia Civil: 979 88 00 03</p>
<ul style="list-style-type: none"> • Cervera de Pisuerga "El Maderao"  <p>Área pública gratuita Inaugurada Marzo 2006 www.cerveradepisuerga.eu ayuntamiento@cerveradepisuerga.es</p>	<p>Dirección: C/ El Maderao s/n, Cervera de Pisuerga. Oficina Turismo: 979 87 06 95 Coordenadas GPS: N: 42° 52' 14" // O: -4° 29' 54" En la salida dirección a Arbejal. ZONA MONTAÑA PALENTINA</p>	<p>Num. Plazas: 10 Pernocta: Si, 48 horas Vaciado aguas grises. Vaciado aguas negras. Agua potable. Zona de Picnic. (200mts). Juegos para niños. (200mts) Restaurantes cercanos. (200mts) Supermercado. (200mts) Gasolinera. (500mts). Guardia Civil: 979 87 00 82</p>
<ul style="list-style-type: none"> • Dueñas "Parque del Hermanamiento"  <p>Área pública gratuita Inaugurada junio 2016 www.duenas.es secretario@duenas.es</p>	<p>Dirección: C/ Avda. Palencia s/n Oficina Turismo: 979 78 07 98 Coordenadas GPS: N: 41° 52' 33" // O: -4° 32' 31" ZONA DEL CERRATO</p>	<p>Num. Plazas: 20 Pernocta: Si. 48 horas Agua potable. Vaciado aguas grises. Vaciado aguas negras tipo cassette. Juegos para niños. Restaurantes y bares cercanos. Transporte público. Supermercado. Gasolinera. Farmacia. Guardia Civil: 979 78 00 09</p>
<ul style="list-style-type: none"> • Frómista "San Martín"  <p>Área pública gratuita Inaugurada Mayo 2008 www.fromista.com turismo@fromista.com</p>	<p>Dirección: Paseo de Julio Senador s/n. Junto al polideportivo, carretera Frómista – Carrión de los Condes. Oficina Turismo: 689 03 16 05 Coordenadas GPS: N: 42° 15' 53" // O: -4° 24' 40" Acceso: N- 611 (Autovía de la Meseta). ZONA CAMINO DE SANTIAGO</p>	<p>Num. Plazas: 6 Pernocta: 48 horas Agua potable. Duchas: sólo en verano Vaciado aguas grises. Vaciado aguas negras. WC Público. Zona de Picnic. Juegos para niños: Si. Se encuentra en el estacionamiento del Polideportivo, se pueden utilizar las instalaciones del recinto, WC, duchas, etc. en época veraniega. Junto a las piscinas públicas. Restaurantes cercanos. Supermercado. Gasolinera: 6,00 / 22,00 Transporte público. Guardia Civil: 979 81 00 34</p>
<ul style="list-style-type: none"> • Herrera de Pisuerga "Fuente Los Caños"  <p>Área pública gratuita Inaugurada Mayo 2008 www.herreradepisuerga.es secretario@herreradepisuerga.es</p>	<p>Dirección: C/ Fuente Los Caños, s/n (junto a la Ermita de la Piedad) Telf. Ayto.: 979 130 000 Coordenadas GPS: N: 42° 35' 23" O: -4° 19' 57" ZONA VEGA VALDAVIA</p>	<p>Num. Plazas: 8 Pernocta: 48 horas Agua potable. Vaciado aguas grises. Vaciado aguas negras. Restaurantes cercanos. Supermercado. (600 mts) Zona de picnic: Si Gasolinera: Horario : 6,00 / 22,00 Transporte público. Guardia Civil: 979 13 00 53</p>
<ul style="list-style-type: none"> • Osorno " Los Chopos"   <p>Área privada gratuita en ruta Inaugurada Nov. 2004 www.osorno.es secretario@osorno.es</p>	<p>Dirección: Ctra. Nacional (N-611) Palencia - Santander. Km. 59. Telf. Ayto.: 979 81 70 01 En Estación de Servicio Coordenadas GPS: N: 42° 25' 1" O: -4° 21' 5" ZONA VEGA VALDAVIA</p>	<p>Num. Plazas: 30. Pernocta: Si. 48 horas Agua potable. Vaciado aguas grises. Vaciado aguas negras. Cassette y Náutico WC Público. Duchas. Restaurantes cercanos: Si, de 6.00 a 23.00 h. Gasolinera: Si, de 6.00 a 23.00 h. Vigilancia: Si. Circuito cerrado con cámaras. Guardia Civil: 979 81 70 07</p>








AREAS DE SERVICIOS PARA AUTOCARAVANAS EN PALENCIA 2021



<ul style="list-style-type: none"> • Osorno “ San Miguel de los Santos”  <p>Área privada gratuita Inaugurada Mayo 2021 www.osorno.es secretario@osorno.es</p>	<p>Dirección: Avda. Calvo Sotelo (Ctra. De Abia)</p> <p>Telf. Ayto.: 979 81 70 01</p> <p>Coordenadas GPS: N: 42° 24' 47" O: -4° 21' 44"</p> <p>ZONA VEGA VALDAVIA</p>	<p>Num. Plazas: 6. Pernocta: Si. 48 horas</p> <p>Agua potable. Vaciado aguas grises. Vaciado aguas negras.</p> <p>Bar. Restaurantes cercanos: Si</p> <p>Compras: Si</p> <p>Zona de juegos.</p> <p>Gasolinera: Si, de 6.00 a 23.00 h.</p> <p>Guardia Civil: 979 81 70 07</p> <p>Farmacia: 979 81 73 61</p>
<ul style="list-style-type: none"> • Quintana del Puente “S. Esteban”  <p>Área privada gratuita en ruta Inaugurada oct. 2018 www.quintanadelpuente.es secretario@quintanadelpuente.es</p>	<p>Dirección: C/ Calvo Sotelo, s/n</p> <p>Telf. Ayto.: 979 79 20 69</p> <p>Coordenadas GPS: N :42° 04' 56" O: - 4° 12' 32"</p> <p>Acceso: A62, salida 56</p> <p>ZONA CERRATO</p>	<p>Num. Plazas: 7. Pernocta: Si, 72 horas</p> <p>Agua potable. Restaurantes cercanos. Vaciado aguas grises. Vaciado aguas negras.</p> <p>Pueblo a 400 mts.</p> <p>Juegos para niños. Supermercado.</p> <p>Gasolinera: 24 h</p> <p>Guardia Civil: 979 79 20 03</p>
<ul style="list-style-type: none"> • Saldaña “ El Soto”  <p>Área pública gratuita Inaugurada sept. 2009 www.saldana.es ayuntamiento@saldana.es</p>	<p>Dirección: C/ Polideportivo s/n (Cruce con C/ Los Sauces)</p> <p>Telf. Ayto.: 979 89 02 62</p> <p>Coordenadas GPS: N :42° 31' 03" O: - 4° 44' 39"</p> <p>Acceso: C-615, C-624</p> <p>ZONA VEGA VALDAVIA</p>	<p>Num. Plazas: 6. Pernocta: Si, 48 horas</p> <p>Agua potable. Restaurantes cercanos. Vaciado aguas grises. Vaciado aguas negras.</p> <p>Tipo Cassette</p> <p>Zona de picnic. Juegos para niños. Supermercado.</p> <p>Gasolinera: Si. 6,00 / 22,00 h.</p> <p>Guardia Civil: 979 892 524</p>
<ul style="list-style-type: none"> • La Pernía “ San Salvador”  <p>Área gratuita Inaugurada Abril 2021 http://lapernia.es administracion@lapernia.es</p>	<p>Dirección: Ctra. San Salvador</p> <p>Telf. Ayto.: 979 87 90 28</p> <p>Coordenadas GPS: N: 42° 57' 58" O: -4° 29' 47"</p> <p>ZONA MONTAÑA PALENTINA</p>	<p>Num. Plazas: 9. Pernocta: Si. 48 horas</p> <p>Agua potable. Vaciado aguas grises. Vaciado aguas negras.</p> <p>Bar. Restaurantes cercanos: Si. Gasolinera: Si</p> <p>Zona de juegos. Picnic</p> <p>Guardia Civil: 979 89 90 08.</p> <p>Farmacia: 979 87 90 15</p>
<ul style="list-style-type: none"> • Santillana “Áreas Noriega S.L”  <p>Área privada gratuita en ruta Inaugurada mayo 2012 www.areasloschopos.es santillana@areasloschopos.es</p>	<p>Dirección: Ctra. A67 Km.51 Autovia de la Meseta Palencia - Santander</p> <p>Telf.: 979 81 70 07</p> <p>Coordenadas GPS: N: 42° 41' 45" //O: -4° 23' 20"</p> <p>Acceso: km.51 A67</p> <p>ZONA VEGA VALDAVIA</p>	<p>Num. Plazas: 10. Pernocta: Si</p> <p>Agua potable. Duchas. Vaciado aguas grises. Vaciado aguas negras Tipo Cassette</p> <p>Zona de picnic. Juegos para niños. Supermercado. Gasolinera: Si. 24h.</p> <p>Restaurante: Si:12.30- 16.00 y 20.30-23.30</p> <p>Transporte Público. Wifi. Vigilancia: Si.</p> <p>Guardia Civil: Frómista: 979 81 00 34 Osorno: 979 81 70 07</p>
<ul style="list-style-type: none"> • Torquemada “Santa Cruz”  <p>Área pública gratuita Inaugurada sept. 2015 www.torquemada.es secretario@torquemada.es</p>	<p>Dirección: Barrio Nueva 29</p> <p>Telf. Ayto.: 979 80 00 25</p> <p>Coordenadas GPS: N: 42° 2' 12" //O: -4° 18' 59"</p> <p>Acceso: A62 dirección a Valladolid: Salida 66 PK 66.300. A62 dirección Burgos: Salida 66 PK37.100.</p> <p>ZONA DEL CERRATO</p>	<p>Num. Plazas: 6</p> <p>Pernocta: Si. 48 horas.</p> <p>Agua potable. Vaciado aguas grises. Vaciado aguas negras tipo cassette.</p> <p>Juegos para niños. Transporte público. Supermercado, bares y restaurantes: 300 mts.</p> <p>Gasolinera: a 3 kms dirección norte en la autovía.</p> <p>Farmacia: Si</p> <p>Guardia Civil: 979 80 04 88</p>


AREAS DE SERVICIOS PARA AUTOCARAVANAS EN PALENCIA 2021



<ul style="list-style-type: none"> • Venta de Baños "Loffer Pizza Car"   <p>Área privada gratuita en ruta Inaugurada enero 2010 pizzacar@gasolineraslofer.es</p>	<p>Dirección: A 62 Crta. Burgos – Portugal km. 88 (Venta de Baños) Telf. Ayto: 979 77 08 12 Coordenadas GPS: N: 41° 54' 54" O: - 4° 30' 30" ZONA DEL CERRATO</p>	<p>Num. Plazas: 15 ampliables. Pernocta: Si, sin limite Agua potable. WC público. Vaciado aguas grises. Vaciado aguas negras tipo cassette. Toma de corriente: SI, mediante pago de fichas en la cafetería (5€ 12 horas) Juegos para niños: Si, gratis Area de multiservicios: cafetería y restaurante 24 horas, supermercado y alimentación, prensa, lavado, gasolinera 24 h, suministro gas butano modelo Repsol. Duchas: Agua caliente y fría, gratis Vigilancia: Si. Camaras seguridad. Guardia Civil 062</p>
<ul style="list-style-type: none"> • Velilla del río Carrión "La Arboleda"   <p>Área pública en ruta www.velilladelriocarrion.es ayuntamiento@velilladelriocarrion.es</p>	<p>Dirección: Paseo de la Arboleda s/n Telf. Ayto: 979 86 10 76 Coordenadas GPS: N: 42° 49' 30" O: -4° 50' 53" ZONA MONTAÑA PALENTINA</p>	<p>Num. Plazas: 4 + en parking compartido Pernocta: Si, 48 horas. Agua potable. Vaciado aguas grises y Vaciado aguas negras. Restaurantes y cafeterías cercanos: Si Supermercado: Si Transporte Público. Guardia Civil: 979 86 11 63</p>
<ul style="list-style-type: none"> • Villada "San Fructuoso"  <p>Área pública gratuita Inaugurada Mayo 2007 www.villada.es ayuntamiento@villada.es</p>	<p>Dirección: C/ San Fructuoso, s/n Junto al albergue de peregrinos. Es Camino de Santiago. Telf. Ayto.: 979 84 40 05 Coordenadas GPS: N: 42° 15' 14" O: -4° 58' 0" ZONA TIERRA DE CAMPOS</p>	<p>Num. Plazas: 5 Pernocta: Si, 48 horas Agua potable. Vaciado aguas grises. Vaciado aguas negras. Cassette y náutico WC Público. Duchas. Juegos para niños. Restaurantes cercanos. Supermercado. Gasolinera: Si. 6,00 / 22,00 h. Vigilancia: Si. Guardia Civil: 979 844 012</p>
<ul style="list-style-type: none"> • Villaherreros "Hostelería Noriega"   <p>Área privada gratuita en ruta Inaugurada Nov. 2015 www.areasloschopos.es villaherreros@areasloschopos.es</p>	<p>Dirección: A231 León-Burgos km.99 Telf.: 979 06 59 81 Coordenadas GPS: N: 42° 23' 29" //O: -4° 28' 27" Acceso: en los dos sentidos ZONA VEGA VALDAVIA</p>	<p>Num. Plazas: 30. Pernocta: Si compartido con otros vehículos. Agua potable. Duchas: Si (2€/ persona) Vaciado aguas grises. Vaciado aguas negras Tipo Cassette. GLP butano -propeno Zona de picnic. Juegos para niños. Supermercado. Gasolinera: Si. 24h. Restaurante: Si: 12.30- 16.00 y 20.30-23.30 Transporte Público. Wifi. Vigilancia: Si. Guardia Civil: Carrión de los Condes: 979 88 00 03 Osorno: 979 81 70 07</p>
<ul style="list-style-type: none"> • Palencia "Isla Dos Aguas"  <p>Área pública gratuita. Inaugurada Septiembre 2005 www.palencia.com/ayuntamiento/informacion@aytopalencia.es</p>	<p>Dirección: Avda. Ponce de León, 12 Oficina Turismo: 979 70 65 23 Coordenadas GPS: N: 42° 0' 20" O: -4° 32' 6" Al lado del parque Isla Dos Aguas. Acceso: Por el Puente de Hierro se entra a la Avda. Ponce de León. ZONA TIERRA DE CAMPOS</p>	<p>Num. Plazas: 23 Pernocta: Si, 48 horas Agua potable. Duchas: No Vaciado aguas grises y Vaciado aguas negras. Juegos para niños: Si. El área está situada en la puerta del Parque "Isla Dos Aguas". Tiene pistas de tenis y golf a 100 metros. Esta tan solo a 400 mtrs del centro. C/ Mayor, Parque Salón Isabel II y la zona de compras. Lavado autocaravanas y gasolinera: A 1.200 metros. De 07 a 23 horas Restaurantes y cafeterías cercanos: Si Supermercado: A 100 metros – La Plaza y Mercadona. Transporte: A unos 100 metros. Vigilancia: Si. Policía Local :092</p>

AREAS DE SERVICIOS PARA AUTOCARAVANAS EN PALENCIA 2021



<ul style="list-style-type: none">• Palencia "Área Suances"  <p>Área privada gratuita Inaugurada julio 2017 www.estaciondeserviciosuances.com area.suances@hotmail.com</p>	<p>Dirección: Ctra. Castrogonzalo, 19 A (N-610. km 2a) Telf. área: 979 70 05 46 // 665 04 52 24 Coordenadas GPS: N: 42° 0' 37.43" O: -4° 32' 43.83" Acceso: Por el Puente de Piedra</p> <p>ZONA TIERRA DE CAMPOS</p>	<p>Num. Plazas: 60 Pernocta: Si, 72 horas. Agua potable: Si. Llenado agua 1€, te lo devuelven si repostas en la gasolinera. Electricidad: Si. (12 horas: 4€) Duchas: Si, (2€/persona). Lavadora y secadora: Si (4€ cada una) Vaciado aguas grises y Vaciado aguas negras. Juegos para niños: Si. Zona infantil. Zona de ocio: Si, con dos pistas de petanca. Wifi gratis. Parque de mascotas. Además el área está situada a 10 minutos del centro, junto al Parque Municipal y Piscinas públicas de verano "El Sotillo, a 300 mts. Lavado autocaravanas, bicis...: Si Gasolinera: A 30 metros. De 07 a 23 horas. Restaurantes y cafeterías cercanos: Si Tiendas productos primera necesidad: A 30 mtr. Transporte: A unos 100 metros. Vigilancia: Si, 24 horas. Policía Local :092</p>
---	---	---

+ info. : www.acpasion.com; www.eurocampingcar.com; Telf. **URGENCIAS 112** Actualizado abril 2021