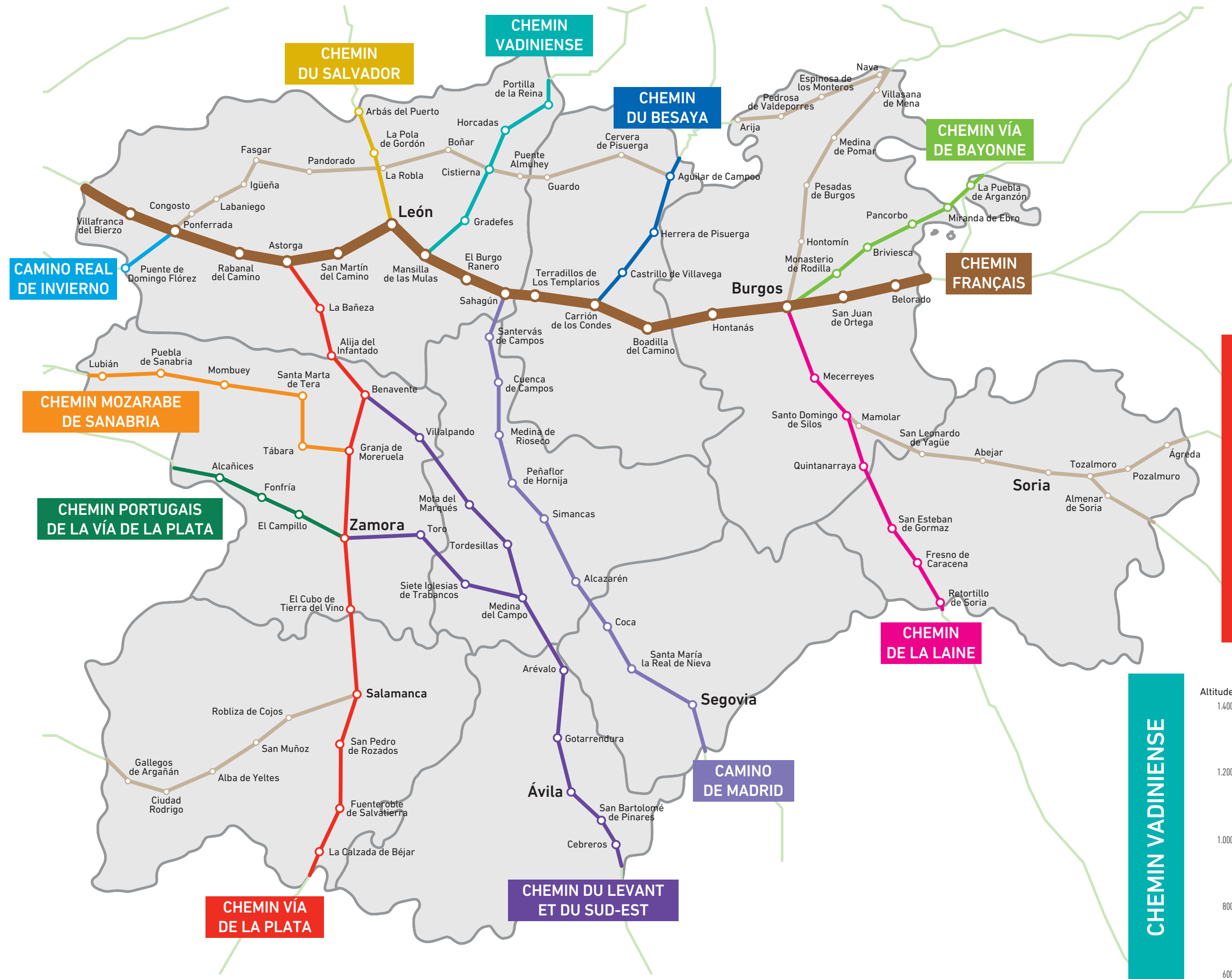
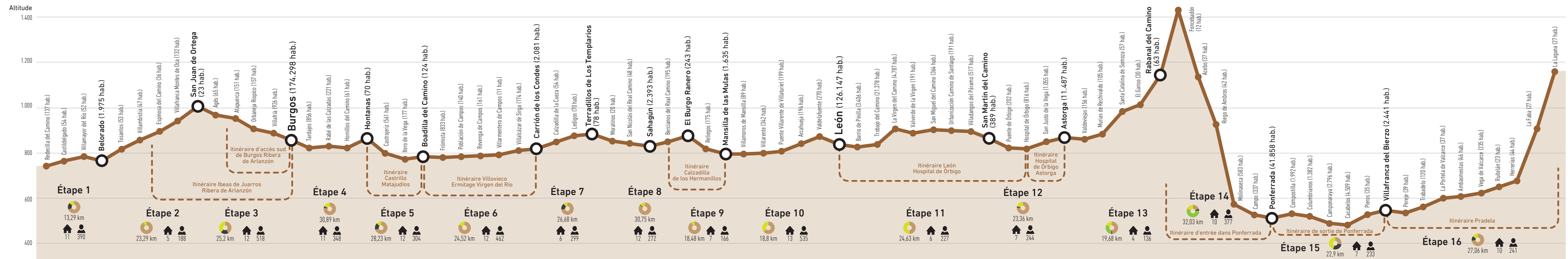
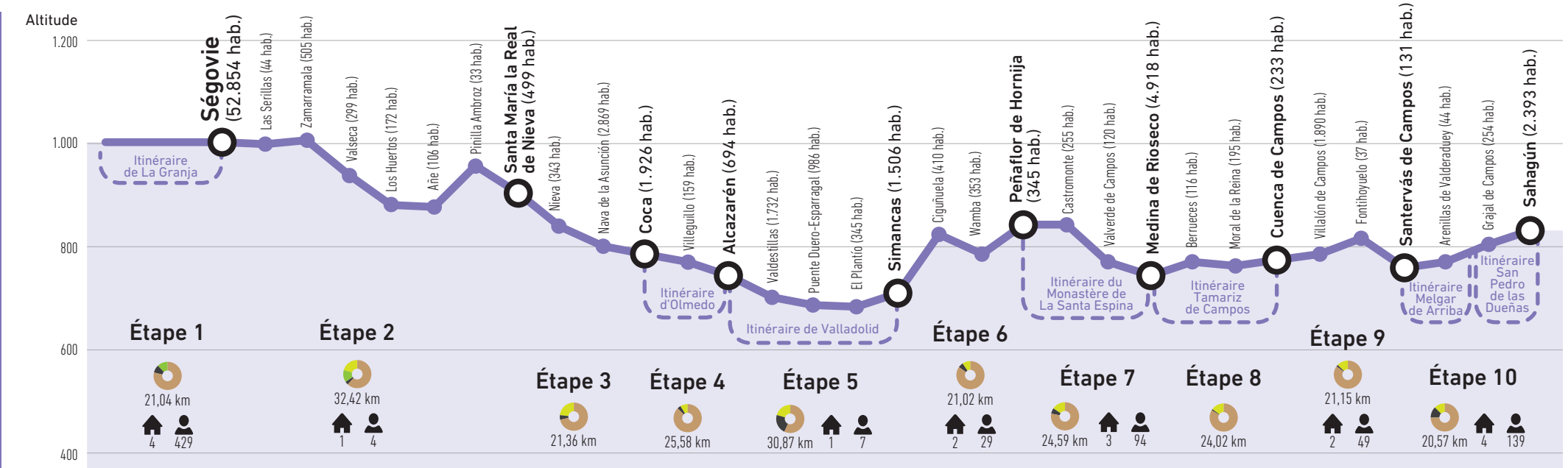


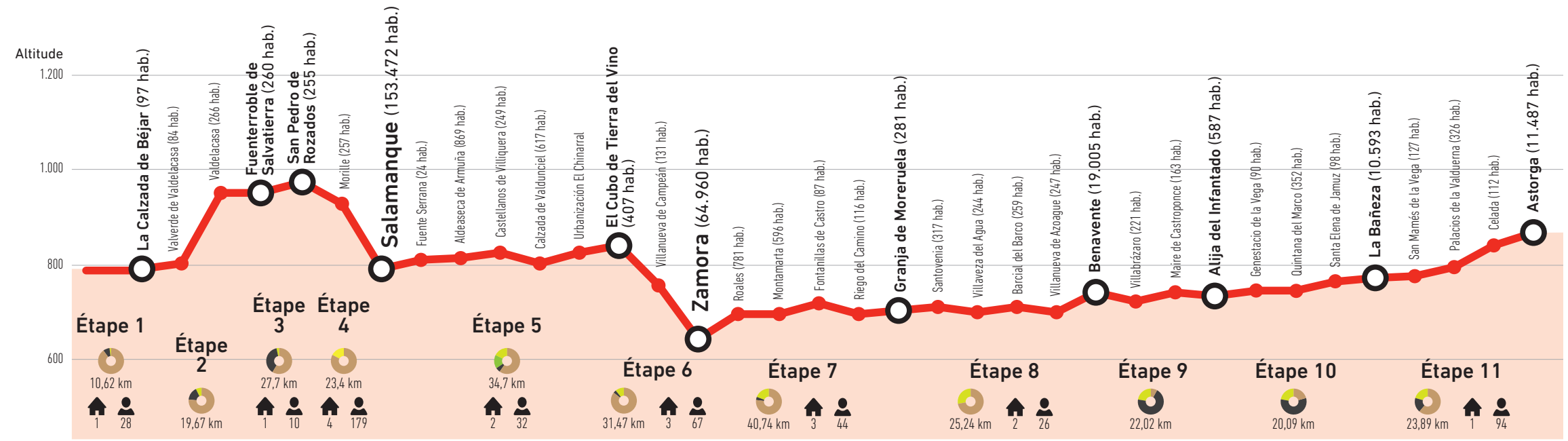
CHEMIN FRANÇAIS



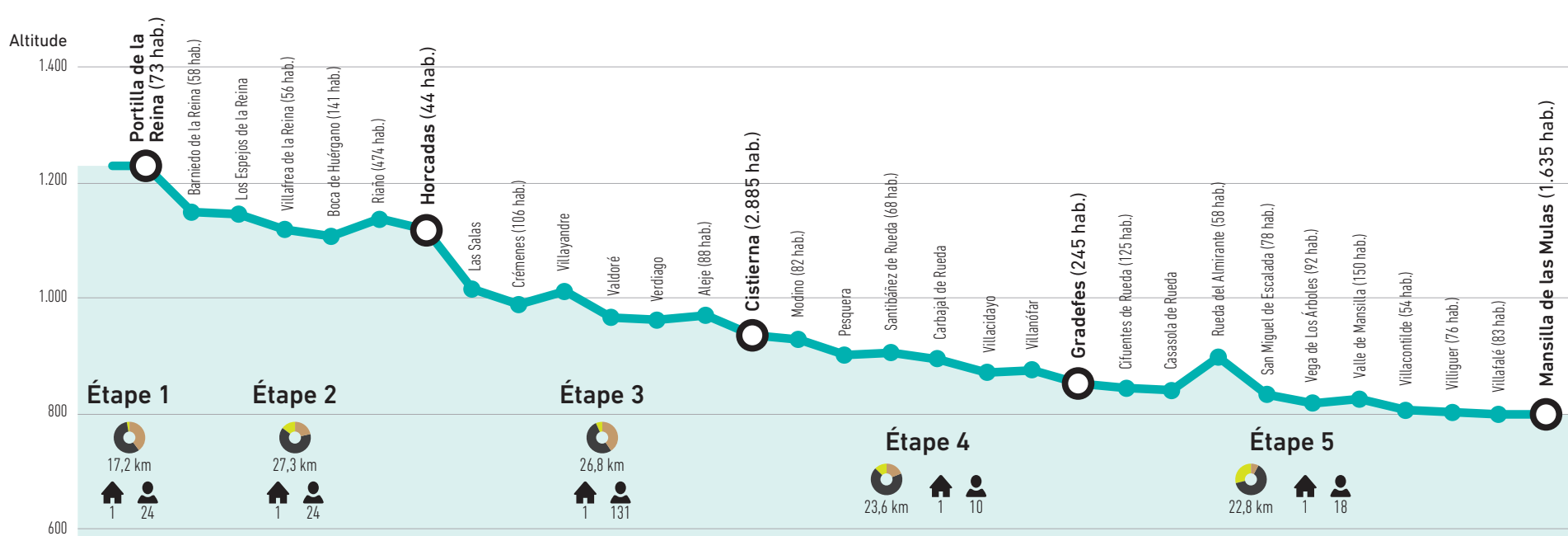
CHEMIN DE MADRID



CHEMIN VÍA DE LA PLATA



CHEMIN VADINIENSE



- Commune
- Fin de l'étape
- 🏠 Nombre de gîtes par étape
- 👤 Nombre de places par étape
- 🌳 Type d'itinéraire (%)
- Chemin Sentier Route Tronçon urbain
- En km Longueur de l'étape

CHEMINS VERS SAINT-JACQUES TRAVERSANT CASTILLA Y LEÓN

Un réseau de 12 Chemins de Saint-Jacques traverse la région de Castilla y León, parcourant dans toutes les directions les neuf provinces qui la composent. Il existe, en plus du célèbre Chemin Français, sept autres chemins dits « historiques » : Via de la Plata, Chemin portugais de la Via de la Plata, Chemin mozarabe de Sanabria, Chemin Via de Bayonne, Chemin du Besaya, Chemin Vadiniense et Chemin du Salvador. De même, on dénombre quatre autres chemins « traditionnels », à savoir : Chemin de Madrid, Chemin du Levant et du Sud-est, Chemin de la Laine et Chemin Royal d'Hiver.

- Le **Chemin Français de Saint-Jacques**, inscrit au Patrimoine mondial, a aussi été déclaré Premier Itinéraire culturel européen par le Conseil de l'Europe en 1987. Cet itinéraire millénaire, traversant les provinces de Burgos, Palencia et León sur une longueur d'environ 400 kilomètres, couvre plus de la moitié des 750 kilomètres qui séparent Roncevaux de Saint-Jacques-de-Compostelle.

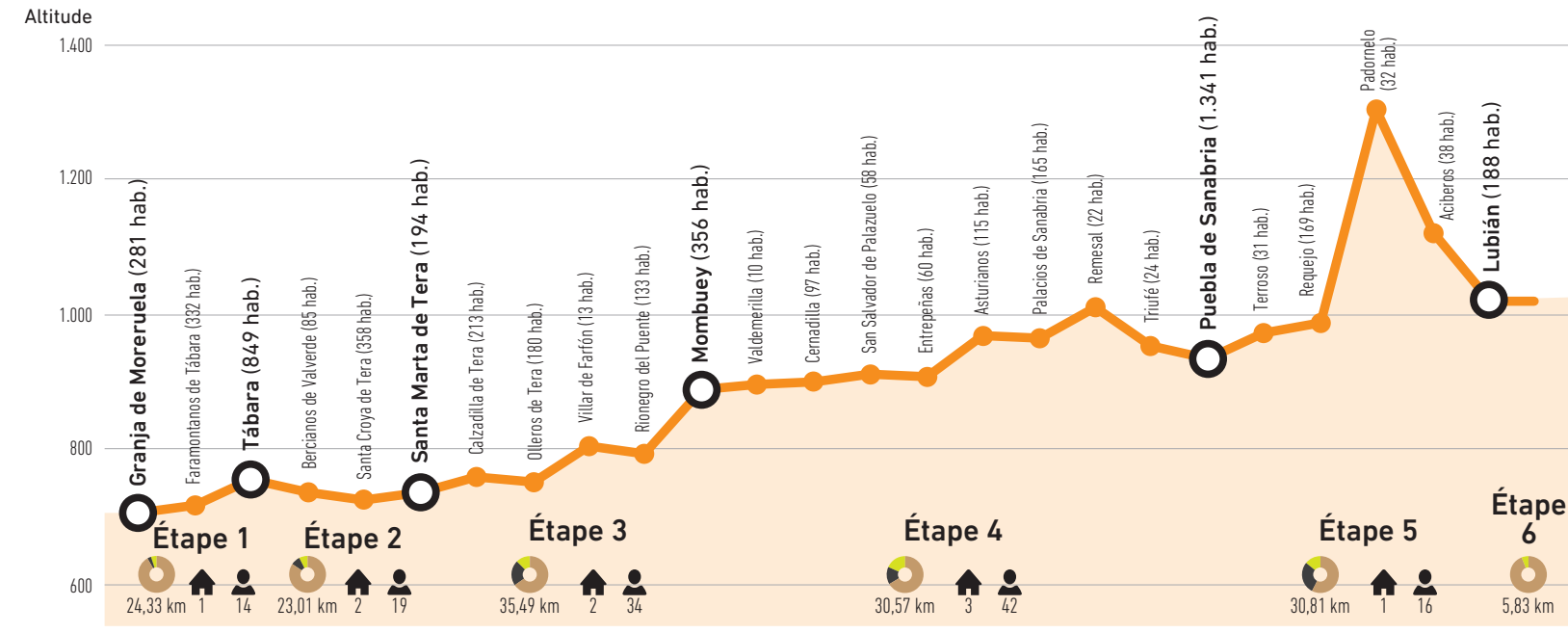
CHEMINS HISTORIQUES :

- La **Vía de la Plata** est une voie datant de l'époque romaine, qui a également servi de chemin menant à Compostelle par le passé. Elle traverse les provinces de Salamanque et Zamora puis rejoint le Chemin Français dans celle de León. On y trouve de nombreux vestiges de chaussées et de bornes milliaires romaines.
- Le **Chemin portugais de la Via de la Plata** est l'une des variantes de la Via de la Plata, qui prend naissance à Zamora et pénètre dans les terres portugaises afin de poursuivre vers la Galice. Il traverse le nord-ouest de la province de Zamora, et notamment les territoires d'Alba et Aliste.
- Le **Chemin mozarabe de Sanabria** est une autre alternative de la Via de la Plata qui franchit également la province de Zamora, sur la face nord de la Sierra de la Culebra, par la vallée du Tera et les contrées de Carballada et Sanabria.
- Le **Chemin Via de Bayonne** est un itinéraire jacquaire reliant la ville française de Bayonne au Chemin Français, à travers la province de Burgos. Différentes sources documentaires indiquent qu'il était très emprunté entre les Xe et XIIIe siècles.
- Le **Chemin du Besaya** relie la région cantabrique au Chemin Français, dans la province de Palencia, en longeant le cours du Besaya. Cet itinéraire s'avérait bien plus pratique et sûr pour les pèlerins dont les bateaux accostaient dans la baie de Santander.
- Le **Chemin Vadiniense**, quant à lui, traverse la province de León, faisant le lien entre la région cantabrique et le Chemin Français, après avoir franchi les Pics d'Europe, et il découvre sur son parcours la contrée de Liébana et son monastère.
- Le **Chemin du Salvador** relie entre elles les villes de León et d'Oviedo. Très emprunté au moyen-âge par les pèlerins qui allaient honorer les reliques de la Chambre Sainte à la cathédrale de San Salvador, il a ainsi fait naître le proverbe suivant : « Celui qui se rend à Saint-Jacques sans s'arrêter à San Salvador rend visite au serviteur mais délaisse le seigneur ».

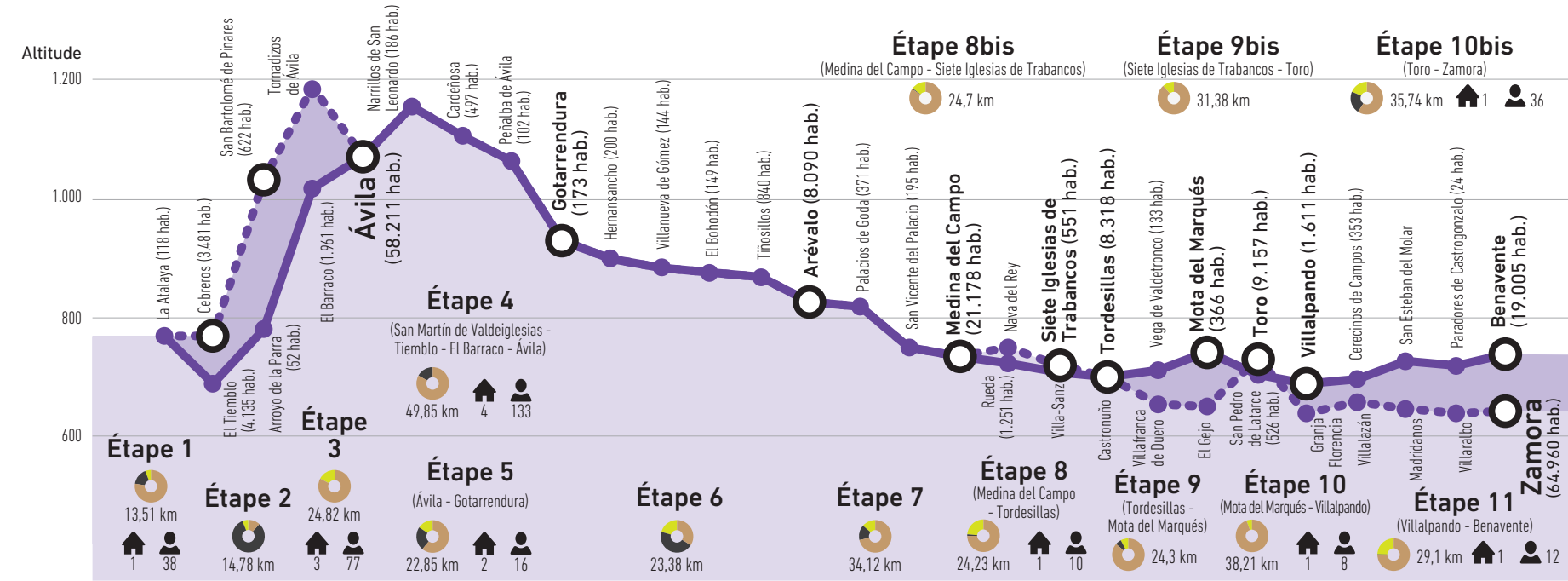
CHEMINS TRADITIONNELS :

- Le **Chemin de Madrid** relie la capitale de l'Espagne à Saint-Jacques-de-Compostelle, après avoir traversé les provinces de Ségovie et Valladolid, afin de rejoindre, dans la province de León, le Chemin Français.
- Le **Chemin du Levant** et du Sud-est fait le lien entre la Méditerranée et la ville de Compostelle, à travers les provinces d'Ávila et de Valladolid. Il propose deux options pour entrer dans la province de Zamora : celle du Levant, plus au sud, qui arrive dans le chef-lieu, et celle du sud-est, un peu plus au nord.
- Le **Chemin de la Laine** part de la province de Cuenca y rejoint le Chemin Français dans la ville de Burgos, après avoir franchi les provinces de Soria et Burgos. Route commerciale autrefois, elle s'est transformée, comme bien d'autres, en chemin emprunté par les pèlerins.
- Le **Chemin Royal d'Hiver** est un itinéraire parcourant la région du Bierzo, dans la province de León, que les pèlerins empruntaient en hiver pour éviter la montée du Cebreiro. Ce tracé plus facile leur permettait d'atteindre la Galice par d'anciennes chaussées romaines.


CHEMIN MOZARABE DE SANABRIA



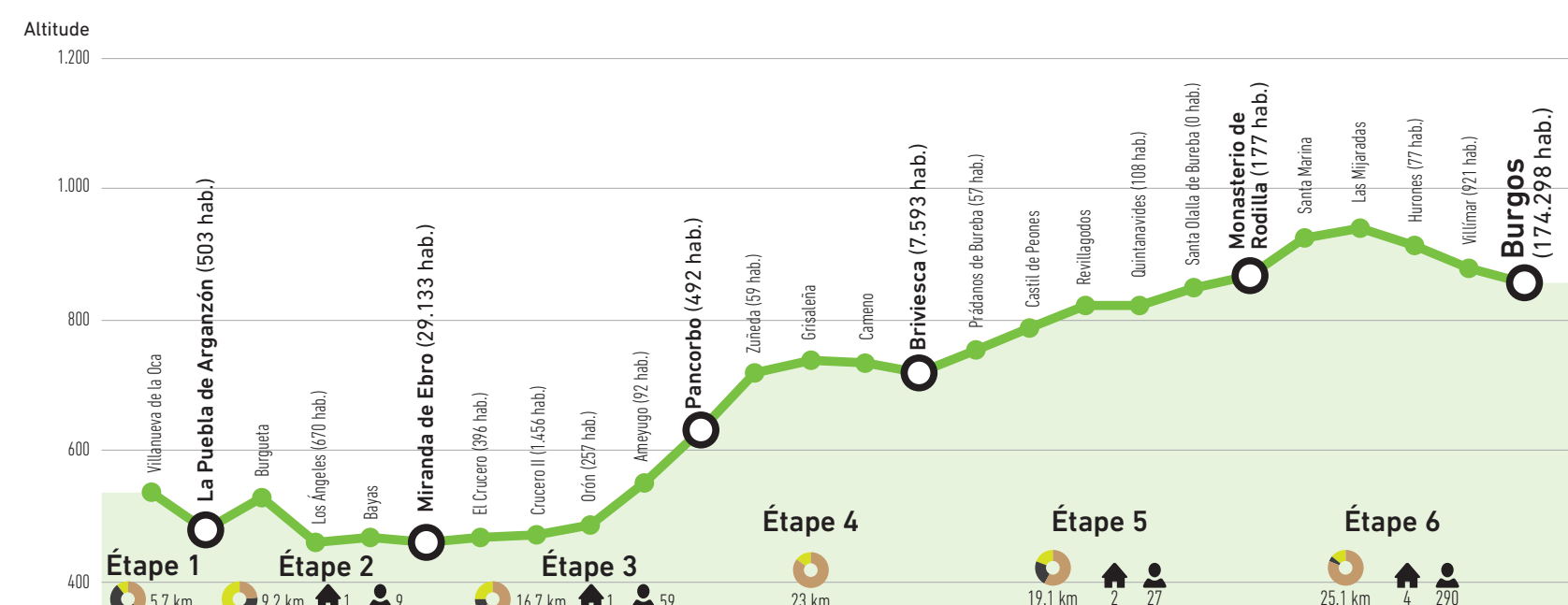
CHEMIN DU LEVANT ET DU SUD-EST



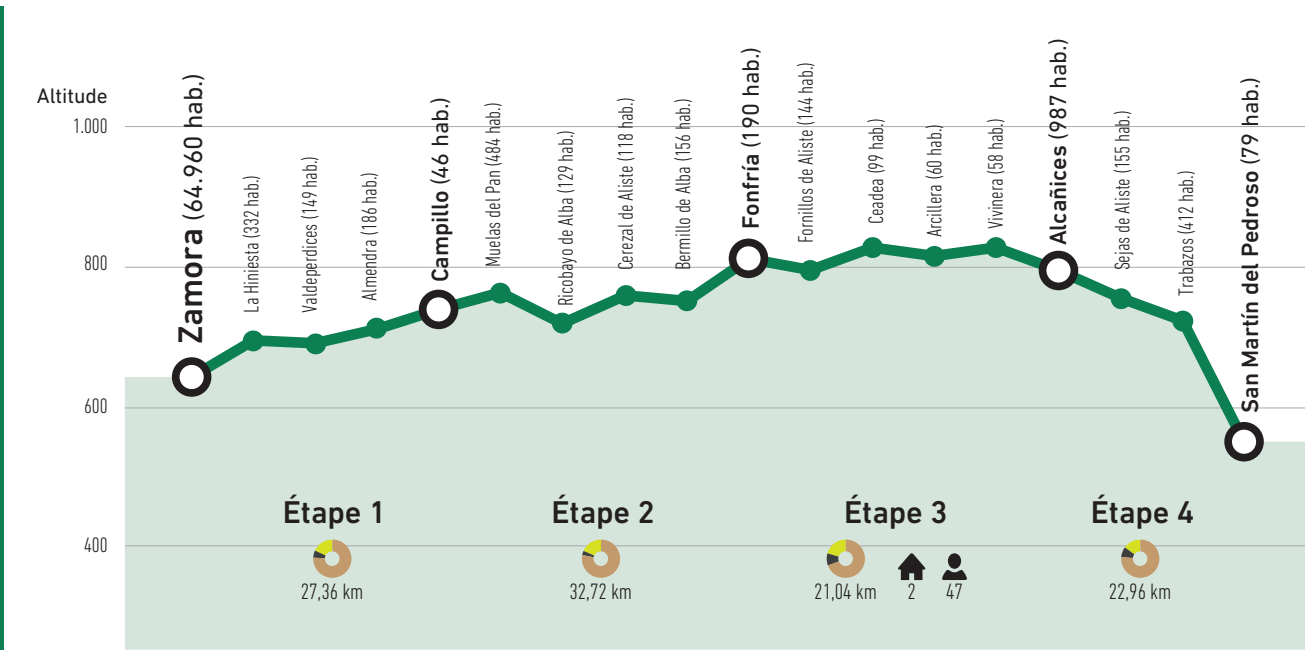
CHEMIN DE LA LAINE



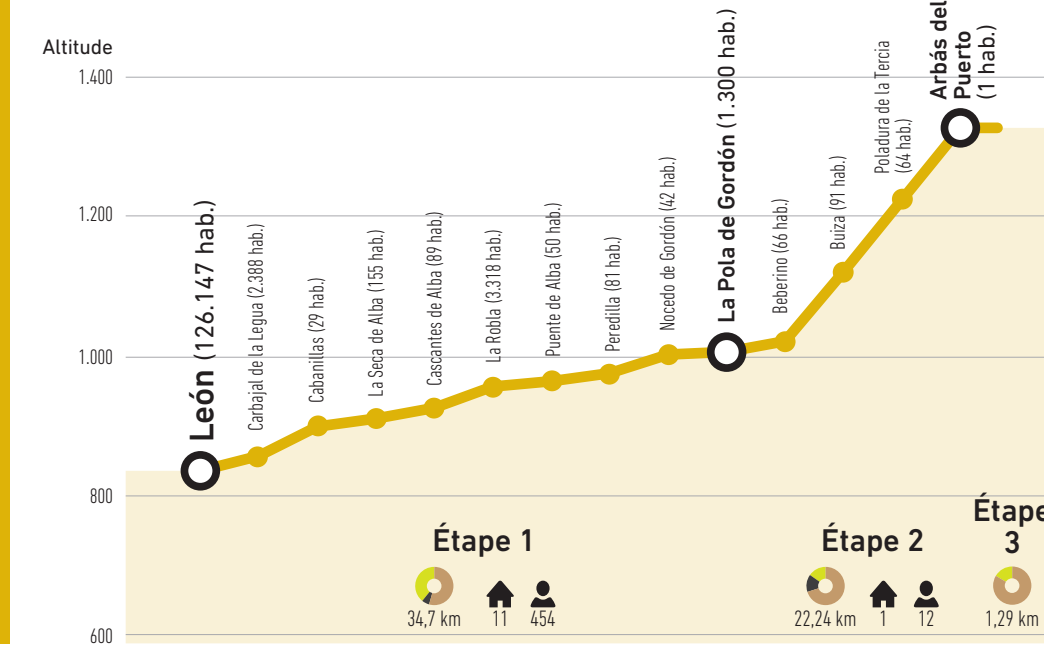
CHEMIN VIA DE BAYONNE



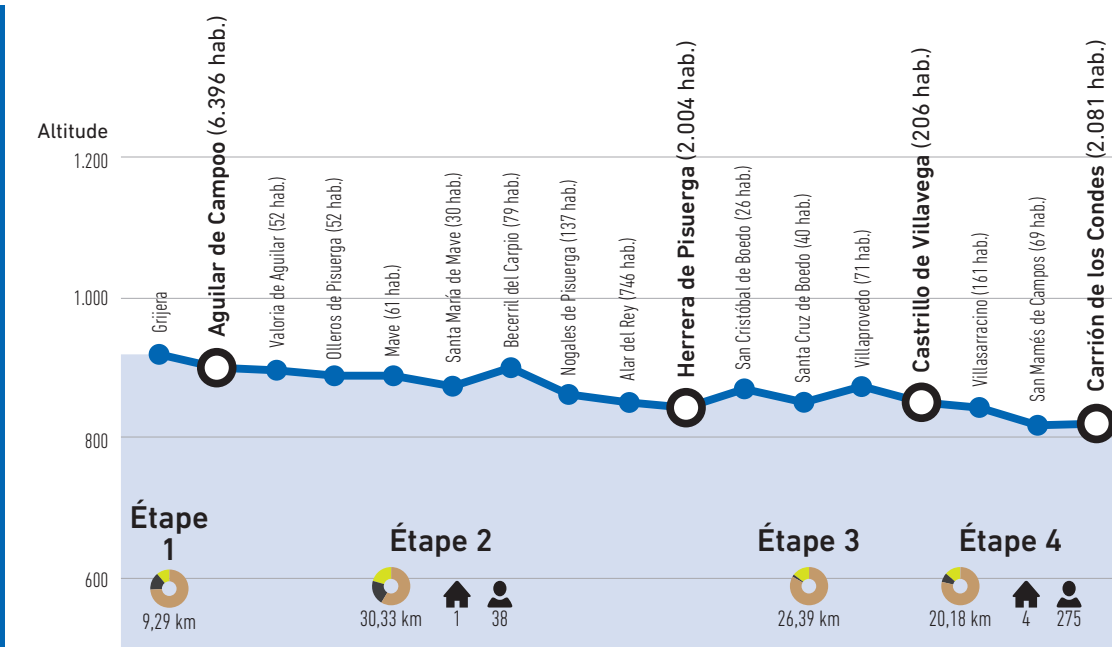
CHEMIN PORTUGAIS DE LA VIA DE LA PLATA



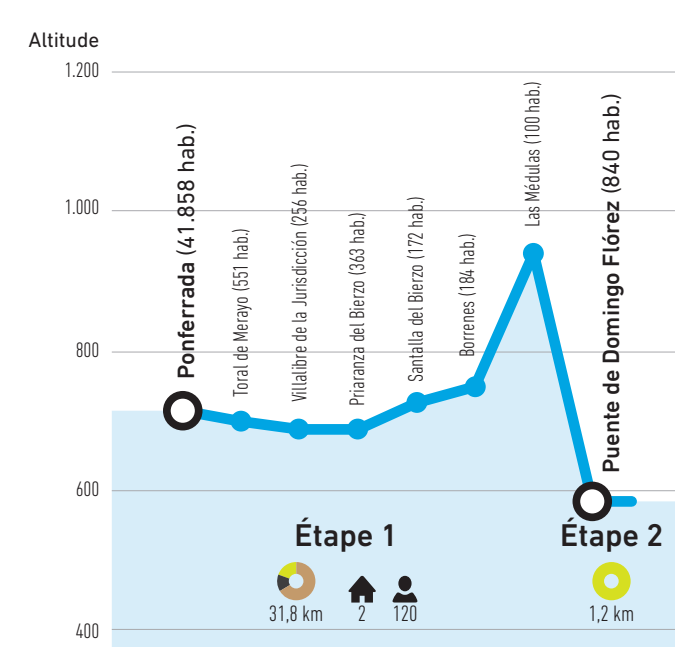
CHEMIN DU SALVADOR



CHEMIN DU BESAYA



CHEMIN ROYAL D'HIVER



LES CHEMINS VERS SAINT-JACQUES

TRAVERSANT CASTILLA Y LEÓN



FR



[cylevisia](#)
[cylevisia](#)
[castillayleonesvia](#)
[visitacastillayleon.com](#)

● Commune
 ○ Fin de l'étape
 🏠 Nombre de gîtes par étape
 👤 Nombre de places par étape
 🌿 Type d'itinéraire (%)
 Chemin Sentier Route Tronçon urbain
 En km Longueur de l'étape